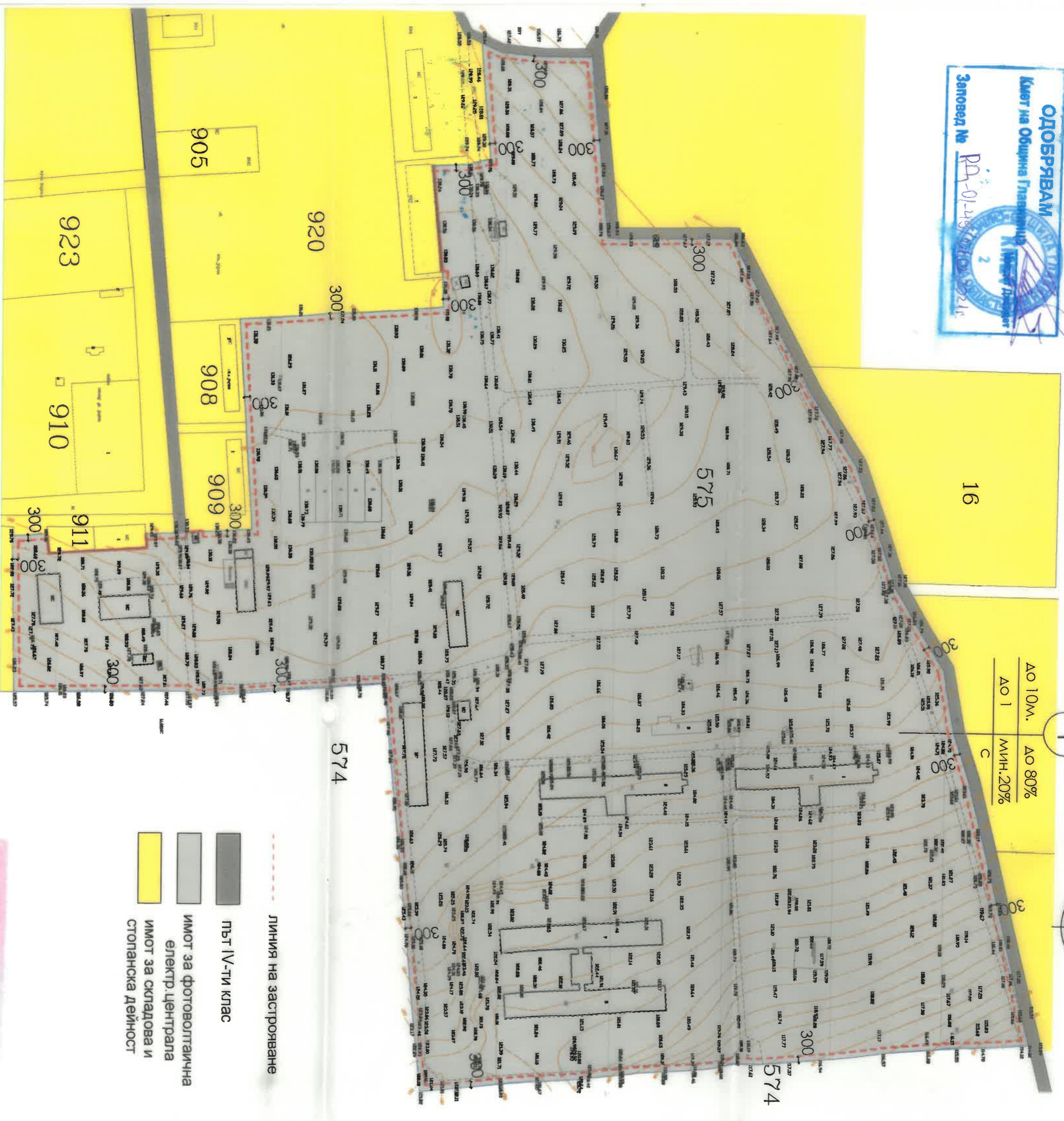


ПУП-ПЗ на ПИ 81075.4.575 с. Черногор,  
 общ. Главиница, обл. Силистра



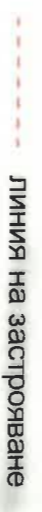

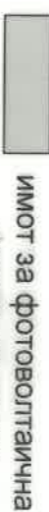
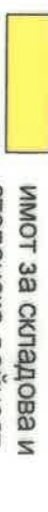
ДО 10М.  
 ДО 1  
 МИН. 20%

Т

ДО 80%

МИН. 20%

С

-  линия на застрояване
-  път IV-ти клас
-  имот за фотоволтаична  
електр. централа
-  имот за складова и  
стопанска дейност

81075.4.	землище		
575	номер на ПИ		
техн.инфрастр. Т	устройствена зона		
фотоволтаична централа	предназначение на имота		
	Височина в м	задължителна	
		максимална	
до 10м		ВЪЗМОЖНА ОТ - ДО	
до 80%	Пзастр.	градоустройствени параметри	
до 1	Кинт		
мин. 20%	мин.озеленена площ		
	свободно - е	начин на застрояване	
	свързано в два имота -д		
С	свързано -с		

21.581,8.184  
 Регистър (ЕС) 2016/

ВЪЗЛОЖИТЕЛ: "АРИЕС" ЕООД

ОБЕКТ: ПУП-ПЗ на ПИ 81075.4.575

с. Черногор, общ. Главиница, обл. Силистра

ПРОЕКТАНТ:

Ен. 584, Б. ч. 4  
 Регистър (ЕС) 2016/679