

ОДОБРЕНО ЗА СЕЧ (за държавни и общински гори):

подпис: дата: 05.06.2019г.

(кнхс. Филит Тодоров - каталник
отдел при Община Главиница
(име, фамилия, длъжност, месторабота)

№ и дата на удостоверението за упражняване на лесовъдска практика: 8587/15.12.2012г.

Съгласуване на семепроизводствено насаждение:

(подпис, име, фамилия и длъжност в Горска семеконтролна станция гр.)

Дата: год.

КАРНЕТ – ОПИС

За извършеното маркиране

отдел 45 подотдел б, землище с. Богданци

ПОПЪЛВА СЕ САМО ЗА ДЪРЖАВНИ ГОРИ:

..... държавно предприятие

ДГС/ДЛС

ГСУ

ПОПЪЛВА СЕ САМО ЗА НЕДЪРЖАВНИ ГОРИ:

имот № 04640.3.402 (трайно ограничен на терена).....

собственост на Община Главиница

(физически лица- име, презиме, фамилия, общинска – община гр/с., юридически лица и др. – име и адрес)

стопански клас Акациев

вид на сечта гола за акацията 100 %

горскостопански план, програма, план-извлечение

лесоустройствен проект, план, програма

от 2016 год.

(ненужното се зачертава)

маркиран през

2019 год.

**ДАНИИ ПО ГОРСКОСТОПАНСКИ ПЛАН/ПРОГРАМА/
ЛЕСОУСТРОЙСТВЕН ПРОЕКТ/ПЛАН/ПРОГРАМА// ПЛАН-ИЗВЛЕЧЕНИЕ**
(ненужното се зачертава)

отдел 45 подотдел б, имот № 046403402....., площ 18,2 ха

Състав по дърв. видове	възраст	пълно-та	бонитет	общ запас с клони	състояние и количество на съществуващия подраст	Предвидено за сеч			
						площ ха	ст. маса с клони куб.м.	% от запаса	вид на сечта
ак	13	1,0	4	960		18,2	1260	100	гола за акацията 100 %

дървесни видове подходящи за месторастенето (бъдещ състав на насаждението): ак10

Забележка:.....
.....
.....
.....

(посочват се различията на таксационните показатели по ЛУП от действителните)
СОРТИМЕНТИРАНО (ИЗЧИСЛЕНО ПО ЛУП) ПОЛЗВАНЕ ПО ДЪРВЕСНИ ВИДОВЕ
(ненужното се зачертава)

Дървесен вид	Стояща маса	От нея:					отпад	
		едра	средна	дребна	дърва	плътни кубически метри		
ак	1130	-	142	15	924	49		

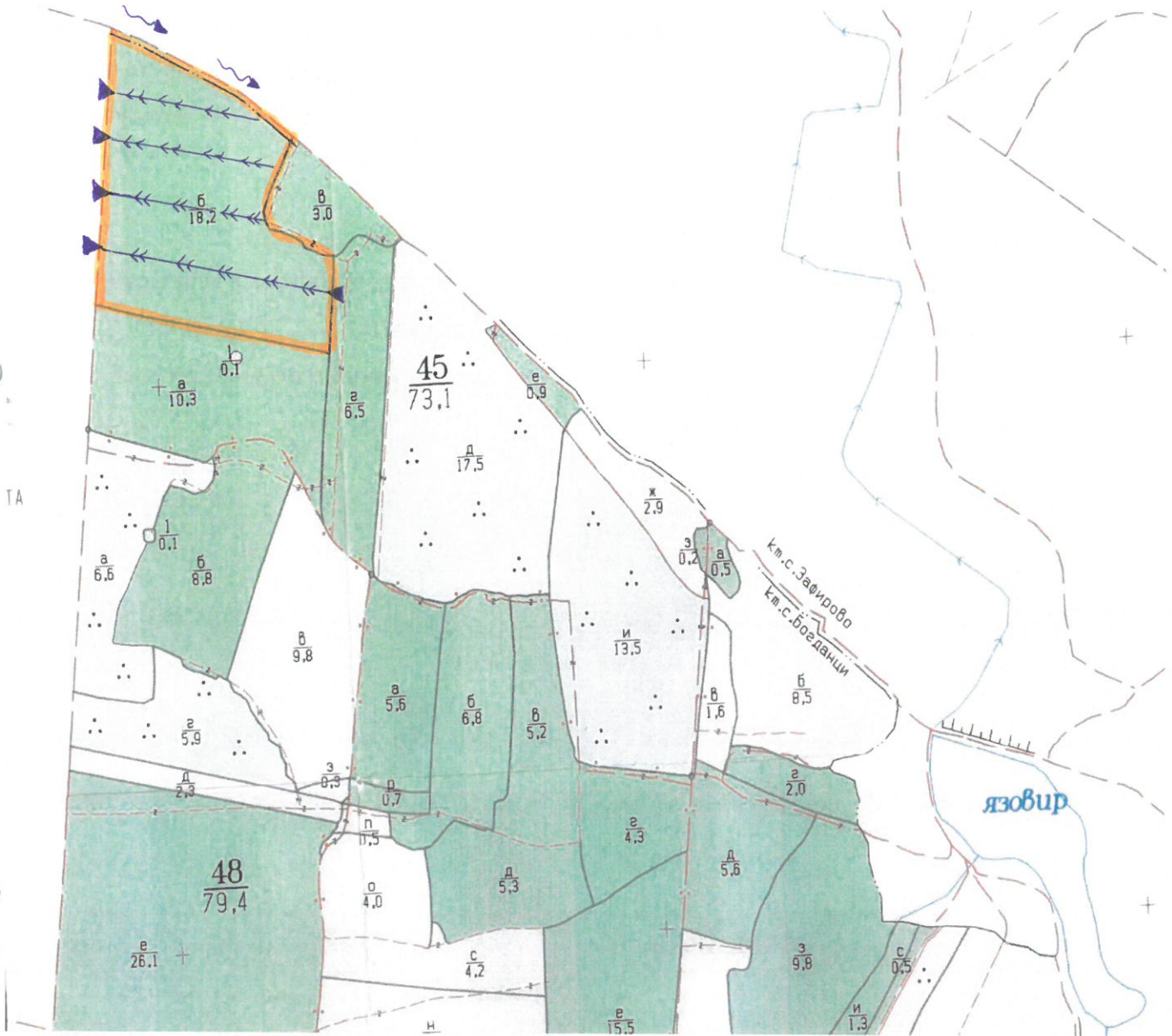
По настоящия опис са маркирани бр. дървета с контролна горска марка № Б 3351 и синя боя. На височина 1.30м, подлежащите за сеч дървета са отбелязани с синя боя и точка знак.

Забележка:

Заложени са три броя пробни площи с обща площ 18,2 дка. Насаждението е ограничено на терена с бяла боя и с КГМ с номер Б 3351 със синя боя на крайните дървета предвидени за сеч.

(тук се дават пояснения и данни за заложените пробни площи – площ, брой, местоположение, начина на отбелязване на оставащите на корен запазени единични дървета, когато се извършва цялостно отсичане на дървостоя и др.)

СКИЦА НА НАСАЖДЕНИЕТО (КОПИЕ ОТ ГОРСКАТА КАРТА) И
 СХЕМА НА ИЗВОЗНИТЕ ПЪТИЩА
 М 1 : 10 000



Легенда:

±±±±± проектирани коларски вр. извозни пътища

----- съществуващи извозни пътища

==== съществуващ автомобилен път

~~~~~ технологична просека


 Сетивне

»»»»» проектирани тракторни вр. извозни пътища

▲▲▲ временен склад

xxxxxxx трасе на въжена линия

==+== проектиран автомобилен път

 посока за връзка с токова мрежа

### ОСОБЕНИ ПОЛОЖЕНИЯ ПО ПРОВЕЖДАНЕТО НА СЕЧТА

/описва се състоянието на насаждението, какви сечи ще се водят в различните части на нехомогенните насаждения и други особености при провеждането на сечта – окомерна оценка на годността на стъблата в %, окомерна преценка на интензивността на сечта, възобновителен потенциал, променени или неточни граници на имоти, подотдели, карти, неотразени пътища, неусвоими, нелесопригодни части, извършени нарушения преди маркирането, предложения за технология за добива на дървесината и др./

Насаждението е с неравномерен строеж и добро състояние.

Разкриването на стъблата, както и кастренето да се извършва в сечището.

Извозването да е на къси секции изцяло натоварени.

Да се пазят от нараняване оставащите на корен гранични дървета, както и горскоплодните дървесни видове.

Приложени: 1 бр. сортиментни ведомости, които са неразделна част от карнет-описа.

#### МАРКИРАЛ:

подпис: .....  ....., дата. 03.06.14

(инж. Ейджан Джемал – гл. сп. Г. надзирател)

(име, фамилия на маркиращия лесовъд, длъжност, месторабота)

№ и дата на удостоверение за упражняване на лесовъдска практика: ..12.22.7/14-02-2014



**ОДОБРЕНО ЗА СЕЧ (за държавни и общински гори):**

подпис: ..... *[Signature]* ....., дата *05.06.2019 г.*

(*и.к.с. Филип Тодоров*  
*насалник отдел - Община Главиница*  
(име, фамилия, длъжност, месторабота))

№ и дата на удостоверението за упражняване на лесовъдска практика: *8587/15.12.2012 г.*

**Съгласуване на семепроизводствено насаждение:**

(подпис, име, фамилия и длъжност в Горска семеконтролна станция гр. ....)

Дата: ..... год.

**КАРНЕТ – ОПИС**

**За извършеното маркиране**

отдел *1354* ..... подотдел *Г* ....., землище гр. *Главиница*

**ПОПЪЛВА СЕ САМО ЗА ДЪРЖАВНИ ГОРИ:**

..... държавно предприятие

ДГС/ДЛС .....

ГСУ .....

**ПОПЪЛВА СЕ САМО ЗА НЕДЪРЖАВНИ ГОРИ:**

имот № *1503134.211* ..... (трайно ограничен на терена) .....

собственост на *Община Главиница* .....

(физически лица- име, презиме, фамилия, общинска – община гр/с., юридически лица и др. – име и адрес)

стопански клас *Смесен Ср Н П* .....

вид на сечта *на степенно - католовикът 30 %, извършен по подлес* .....

~~горскостопански план, програма, план-извлечение~~

~~лесоустройствен проект, план, програма~~

(ненужното се зачертава)

от *2016* ..... год.

маркиран през

*2019* ..... год.

**ДАНИ ПО ГОРСКОСТОПАНСКИ ПЛАН/ПРОГРАМА/  
ЛЕСОУСТРОЙСТВЕН ПРОЕКТ/ПЛАН/ПРОГРАМА// ПЛАН-ИЗВЛЕЧЕНИЕ**  
(ненужното се зачертава)

отдел 1554... подотдел Г....., имот № 15031 39 21....., площ 16,9 ха

| Състав по дърв. видове | възраст   | пълнота    | бонитет  | общ запас с клони | състояние и количество на съществуващия подраст | Предвидено за сеч |                         |             |                                    |
|------------------------|-----------|------------|----------|-------------------|-------------------------------------------------|-------------------|-------------------------|-------------|------------------------------------|
|                        |           |            |          |                   |                                                 | площ ха           | ст. маса с клони куб.м. | % от запаса | вид на сечта                       |
| <u>Лоб</u>             | <u>60</u> | <u>0,5</u> | <u>3</u> | <u>1470</u>       |                                                 | <u>16,9</u>       | <u>450</u>              | <u>30</u>   | <u>костенецко - котловинно 30%</u> |
| <u>чдр</u>             |           |            | <u>3</u> | <u>180</u>        |                                                 |                   | <u>50</u>               |             |                                    |
|                        |           |            |          |                   |                                                 |                   |                         |             |                                    |
|                        |           |            |          |                   |                                                 |                   |                         |             |                                    |
|                        |           |            |          |                   |                                                 |                   |                         |             |                                    |
|                        |           |            |          | <u>1650</u>       |                                                 |                   | <u>500</u>              |             |                                    |

дървесни видове подходящи за месторастенето (бъдещ състав на насаждението):

Забележка:.....

(посочват се различията на таксационните показатели по ЛУП от действителните)

**СОРТИМЕНТИРАНО (ИЗЧИСЛЕНО ПО ЛУП) ПОЛЗВАНЕ ПО ДЪРВЕСНИ ВИДОВЕ**

(ненужното се зачертава)

| Дървесен вид | Стояща маса | От нея:  |          |          |            |                        | отпад |  |
|--------------|-------------|----------|----------|----------|------------|------------------------|-------|--|
|              |             | едра     | средна   | дребна   | дърва      | плътни кубически метри |       |  |
| <u>Лоб</u>   | <u>410</u>  | <u>6</u> | <u>3</u> | <u>-</u> | <u>396</u> | <u>5</u>               |       |  |
| <u>чдр</u>   | <u>40</u>   | <u>1</u> | <u>-</u> | <u>-</u> | <u>33</u>  | <u>6</u>               |       |  |
|              |             |          |          |          |            |                        |       |  |
|              |             |          |          |          |            |                        |       |  |
| <u>Общо:</u> | <u>450</u>  | <u>7</u> | <u>3</u> | <u>-</u> | <u>429</u> | <u>11</u>              |       |  |

По настоящия опис са маркирани ..... бр. дървета с контролна горска марка № 53351 и СМЧВ боя. На височина 1.30м, подлежащите за сеч дървета са отбелязани със СМЧВ боя и Лоб знак.

Забележка: Заложени са 32 котела които са отбелязани на терена бяло със сив цвят.

(тук се дават пояснения и данни за заложените пробни площи – площ, брой, местоположение, начина на отбелязване на оставашите на корен запазени единични дървета, когато се извършва цялостно отсичане на дървостоя и др.)

СКИЦА НА НАСАЖДЕНИЕТО (КОПИЕ ОТ ГОРСКАТА КАРТА) И  
СХЕМА НА ИЗВОЗНИТЕ ПЪТИЩА

М 1 : 10 000



Легенда:

±±±± проектирани коларски вр. извозни пътища

----- съществуващи извозни пътища

==== съществуващ автомобилен път

~~~~~ технологична просека

 ...сетинге

»»»» проектирани тракторни вр. извозни пътища

▲▲▲ временен склад

xxxxxx трасе на въжена линия

==+==+== проектиран автомобилен път




ОСОБЕНИ ПОЛОЖЕНИЯ ПО ПРОВЕЖДАНЕТО НА СЕЧТА

/описва се състоянието на насаждението, какви сечи ще се водят в различните части на нехомогенните насаждения и други особености при провеждането на сечта – окомерна оценка на годността на стъблата в %, окомерна преценка на интензивността на сечта, възобновителен потенциал, променени или неточни граници на имоти, подотдели, карти, неотразени пътища, неусвоими, нелесопригодни части, извършени нарушения преди маркирането, предложения за технология за добива на дървесината и др./

Насаждението е с карово-меден строеж и средно сомитно състояние, около 50% от площта на насаждението е покрита с естествен селскостопански насаждения.

Разработването и извършването на отсечките ще се извършва в общината, да се извършват клас сесии и други мероприятия.



Приложени: 2 бр. сортиментни ведомости, които са неразделна част от карнет-описа.

МАРКИРАЛ:

ПОДПИС: [Signature], дата 03.06.2019г.
(име, фамилия на маркиращия лесовъд, длъжност, месторабота)

№ и дата на удостоверението за упражняване на лесовъдска практика: 12227/10.12.2019г.

ОДОБРЕНО ЗА СЕЧ (за държавни и общински гори):

подпис: *Ф. Тодоров* дата *05.06.2019 г.*
(и.к.к.с. *Филип Тодоров*)

(име, фамилия, длъжност, месторабота)
Наталкик отдел - Община Главиница
№ и дата на удостоверението за упражняване на лесовъдска практика: *8587 / 15.12.2018*

Съгласуване на семепроизводствено насаждение:

(подпис, име, фамилия и длъжност в Горска семеконтролна станция гр.)

Дата: год.

КАРНЕТ – ОПИС

За извършеното маркиране

отдел *48* подотдел *Н*, землище с. *Богданци*

ПОПЪЛВА СЕ САМО ЗА ДЪРЖАВНИ ГОРИ:

..... държавно предприятие
ДГС/ДЛС
ГСУ

ПОПЪЛВА СЕ САМО ЗА НЕДЪРЖАВНИ ГОРИ:

имот № *04670.3.402* (трайно ограничен на терена)
собственост на *Община Главиница*
(физически лица- име, презиме, фамилия., общинска – община гр/с., юридически лица и др. – име и адрес)

стопански клас *Акациев*

вид на сечта *гола за оканчелето 100%*

горскостопански план, ~~програма~~, ~~план-извлечение~~
лесоустройствен проект, ~~план~~, ~~програма~~ от *2016* год.
(ненужното се зачертава)

маркиран през *2019* год.

**ДАНИИ ПО ГОРСКОСТОПАНСКИ ПЛАН/ПРОГРАМА/
~~ЛЕСОУСТРОЙСТВЕН ПРОЕКТ/ПЛАН/ПРОГРАМА// ПЛАН-ИЗВЛЕЧЕНИЕ~~**
 (ненужното се зачертава)

отдел У8 подотдел ЖК, имот № 04670.3.402, площ 19,5 ха

| Състав по дърв. видове | възраст | пълнота | бонитет | общ запас с клони | състояние и количество на съществуващия подраст | Предвидено за сеч | | | |
|------------------------|-----------|------------|----------|-------------------|---|-------------------|-------------------------|-------------|--------------------|
| | | | | | | площ ха | ст. маса с клони куб.м. | % от запаса | вид на сечта |
| <u>ОК</u> | <u>15</u> | <u>0,9</u> | <u>3</u> | <u>1760</u> | | <u>19,5</u> | <u>2240</u> | <u>100%</u> | <u>сеча - 100%</u> |
| | | | | | | | | | |
| | | | | | | | | | |
| | | | | | | | | | |
| | | | | | | | | | |
| | | | | | | | | | |
| | | | | | | | | | |

дървесни видове подходящи за месторастенето (бъдещ състав на насаждението):

ОК

Забележка:

(посочват се различията на таксационните показатели по ЛУП от действителните)
СОРИМЕНТИРАНО (ИЗЧИСЛЕНО ПО ЛУП) ПОЛЗВАНЕ ПО ДЪРВЕСНИ ВИДОВЕ
 (ненужното се зачертава)

| Дървесен вид | Стояща маса | От нея: | | | | |
|------------------------|-------------|----------|------------|-----------|-------------|-----------|
| | | едра | средна | дребна | дърва | отпад |
| плътни кубически метри | | | | | | |
| <u>ОК</u> | <u>1680</u> | <u>-</u> | <u>193</u> | <u>34</u> | <u>1375</u> | <u>78</u> |
| | | | | | | |
| | | | | | | |
| | | | | | | |
| | | | | | | |
| | | | | | | |
| | | | | | | |

По настоящия опис са маркирани бр. дървета с контролна горска марка № Б3351 и СМВ боя. На височина 1.30м, подлежащите за сеч дървета са отбелязани със СМВ боя и ТОК знак.

Забележка: Заложените са четири пробни площта е общо
плътност 19,5 ха насаждението е отримателно на
терен със СМВ и Б3351 и една дъб на границите

(тук се дават пояснения и данни за заложените пробни площи – площ, брой, местоположение, начина на отбелязване на оставащите на корен запазени единични дървета, когато се извършва цялостно отсичане на дървостоя и др.)

ОСОБЕНИ ПОЛОЖЕНИЯ ПО ПРОВЕЖДАНЕТО НА СЕЧТА

/описва се състоянието на насаждението, какви сечи ще се водят в различните части на нехомогенните насаждения и други особености при провеждането на сечта – окомерна оценка на годността на стъблата в %, окомерна преценка на интензивността на сечта, възобновителен потенциал, променени или неточни граници на имоти, подотдели, карти, неотразени пътища, неусвоими, нелесопригодни части, извършени нарушения преди маркирането, предложения за технология за добива на дървесината и др./

Насаждението е с неравномерен строеж и средно състояние. В отделни места на насаждението има извършени харушици преди маркирането, което се равнява на 1/3 от площта.
Всичките стъбла да се частят в акцията, както и да се разкриват. Да се извозват чрез сеченията извън насаждението.

Приложени: 1 бр. сортиментни ведомости, които са неразделна част от карнет-описа.

МАРКИРАЛ:

ПОДПИС:  , дата 03.06.1991
(или: Евгений Димитров)
(име, фамилия на маркиращия лесовъд, длъжност, месторабота)

№ и дата на удостоверение за упражняване на лесовъдска практика: 12227/12.12.2017

ОДОБРЕНО ЗА СЕЧ (за държавни и общински гори):

подпис: *Филип Стојков* , дата *05.06.2019 г.*

(*и.к.р. Филип Стојков*)
каталкине отделе *Община Главиница*
(име, фамилия, длъжност, месторабота)

№ и дата на удостоверението за упражняване на лесовъдска практика: *8588 / 15.12.2012 г.*

Съгласуване на семепроизводствено насаждение:

(подпис, име, фамилия и длъжност в Горска семеконтролна станция гр.)

Дата: год.

КАРНЕТ – ОПИС

За извършеното маркиране

отдел 1309 подотдел ш, землище гр. Главиница

ПОПЪЛВА СЕ САМО ЗА ДЪРЖАВНИ ГОРИ:

..... държавно предприятие

ДГС/ДЛС

ГСУ

ПОПЪЛВА СЕ САМО ЗА НЕДЪРЖАВНИ ГОРИ:

имот № *15031.37.603* (трайно ограничен на терена).....

собственост на Община Главиница

(физически лица - име, презиме, фамилия, общинска – община гр/с., юридически лица и др. – име и адрес)

стопански клас Церов П

вид на сечта постепенно – котловинна 30 %, изсичане на подлеса

горскостопански план, ~~програма, план-извлечение~~

лесоустройствен проект, план, програма

от 2016 год.

(ненужното се зачертава)

маркиран през

2019 год.

**ДАНИИ ПО ГОРСКОСТОПАНСКИ ПЛАН/ПРОГРАМА/
ЛЕСОУСТРОЙСТВЕН ПРОЕКТ/ПЛАН/ПРОГРАМА// ПЛАН-ИЗВЛЕЧЕНИЕ**
(ненужното се зачертава)

отдел 1309 подотдел ш, имот № 15031.37.103..., площ 12,7 ха

| Състав по дърв. видове | възраст | пълно-та | бонитет | общ запас с клони | състояние и количество на съществуващия подраст | Предвидено за сеч | | | |
|------------------------|---------|----------|---------|-------------------|---|-------------------|-------------------------|-------------|--|
| | | | | | | площ ха | ст. маса с клони куб.м. | % от запаса | вид на сечта |
| цр | 70 | 0,6 | 4 | 860 | | 12,7 | 260 | 30 | постепенно - котловинна
30 %, изсичане на подлеса |
| бл | | | 5 | 330 | | | 100 | 30 | |
| | | | | | | | | | |
| | | | | | | | | | |
| | | | | | | | | | |
| | | | | 1190 | | | 360 | | |

дървесни видове подходящи за месторастенето (бъдещ състав на насаждението): цр7, бл3.

Забележка:.....

(посочват се различията на таксационните показатели по ЛУП от действителните)
СОРТИМЕНТИРАНО (ИЗЧИСЛЕНО ПО ЛУП) ПОЛЗВАНЕ ПО ДЪРВЕСНИ ВИДОВЕ
(ненужното се зачертава)

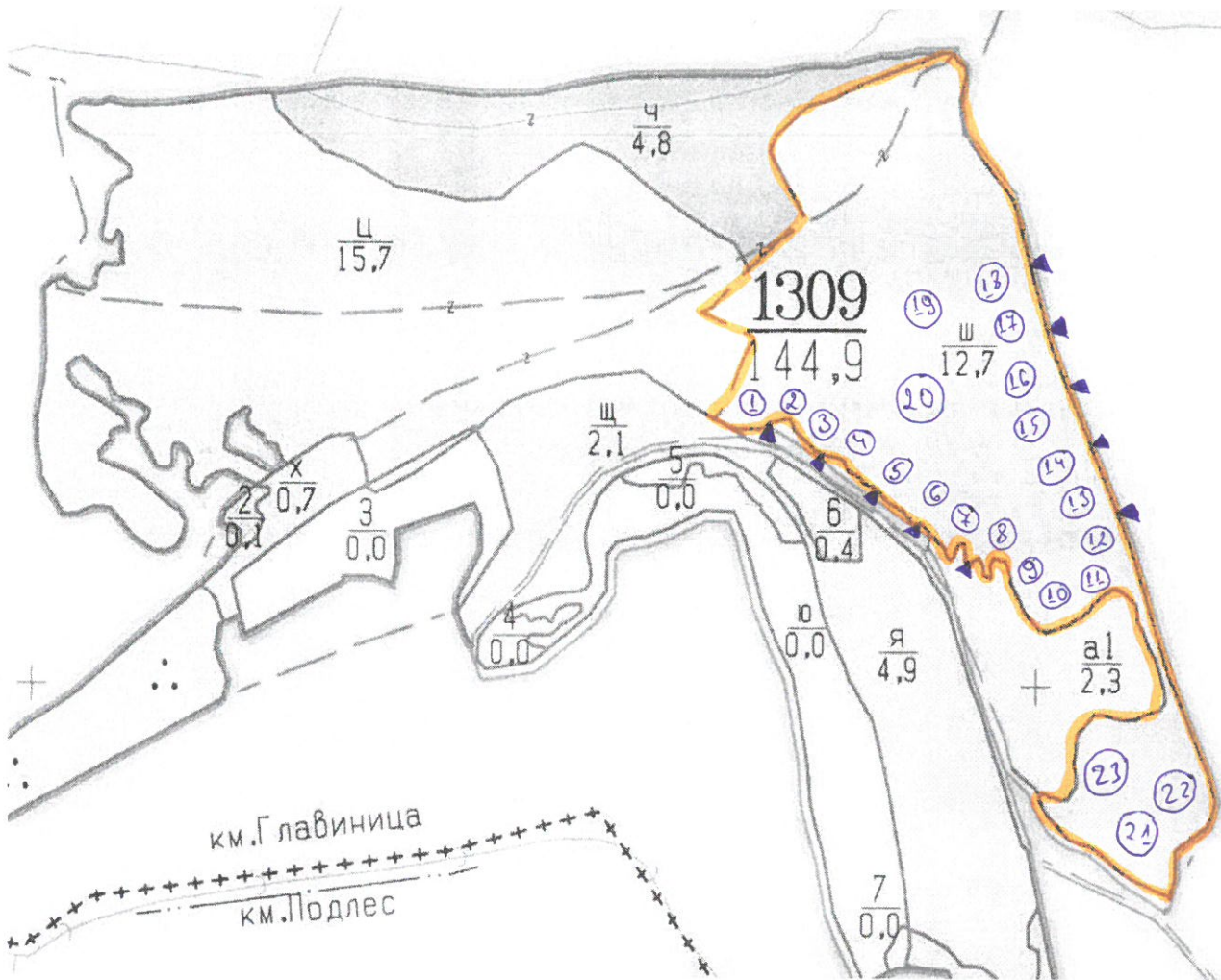
| Дървесен вид | Стояща маса | От нея: | | | | | |
|------------------------|-------------|----------|-----------|--------|------------|----------|--|
| | | едра | средна | дребна | дърва | отпад | |
| плътни кубически метри | | | | | | | |
| цр | 250 | 5 | 15 | - | 227 | 3 | |
| бл | 100 | 2 | 5 | - | 88 | 5 | |
| | | | | | | | |
| | | | | | | | |
| | | | | | | | |
| Общо : | 350 | 7 | 20 | | 315 | 8 | |

По настоящия опис са маркирани 802 бр. дървета с контролна горска марка № Б 3351 и синя боя. На височина 1.30м, подлежащите за сеч дървета са отбелязани със синя боя и точка знак.

Забележка: Заложени са 23 броя клони които са отгроздени на терета тръпна сч. синя боя и КСМ Б3351

(тук се дават пояснения и данни за заложените пробни площи – площ, брой, местоположение, начина на отбелязване на оставащите на корен запазени единични дървета, когато се извършва цялостно отсичане на дървостоя и др.)

СКИЦА НА НАСАЖДЕНИЕТО (КОПИЕ ОТ ГОРСКАТА КАРТА) И
СХЕМА НА ИЗВОЗНИТЕ ПЪТИЩА
М 1 : 10 000



Легенда:

± ± ± ± проектирани коларски вр. извозни пътища

----- съществуващи извозни пътища

==== съществуващ автомобилен път

~~~~~ технологична просека

 ..сетинге

»»»» проектирани тракторни вр. извозни пътища

▲ ▲ ▲ временен склад

xxxxxx трасе на въжена линия

==+==+== проектиран автомобилен път

 ..

### ОСОБЕНИ ПОЛОЖЕНИЯ ПО ПРОВЕЖДАНЕТО НА СЕЧТА

/описва се състоянието на насаждението, какви сечи ще се водят в различните части на нехомогенните насаждения и други особености при провеждането на сечта – окомерна оценка на годността на стъблата в %, окомерна преценка на интензивността на сечта, възобновителен потенциал, променени или неточни граници на имоти, подотдели, карти, неотразени пътища, неусвоими, нелесопригодни части, извършени нарушения преди маркирането, предложения за технология за добива на дървесината и др./

Насаждението е с неравномерен строеж и лошо състояние. Около 50% от площта на насаждението е покрито с неравномерно разпределен естествен семенен подраст.


Разкриването на стъблата, както и кастренето да се извършва в сечището.

Извозването да е на къси секции изцяло натоварени.

Да се пазят от нараняване оставащите на корен гранични дървета, както и горскоплодните дървесни видове.

Приложени: 2 бр. сортиментни ведомости, които са неразделна част от карнет-описа.

#### МАРКИРАЛ:

подпис: .....  ....., дата 03.06.2019г.....  
(име, фамилия на маркиращия лесовъд, длъжност, месторабота)

№ и дата на удостоверението за упражняване на лесовъдска практика: ... 12227/10.12.2017



**ОДОБРЕНО ЗА СЕЧ (за държавни и общински гори)**

подпис: ..... , дата 05.06.2019г.

(и.к.х. Филип Тодоров  
Каталик отдел Община Габрица  
(име, фамилия, длъжност, месторабота))

№ и дата на удостоверението за упражняване на лесовъдска практика: 8587/15.12.2012г.

**Съгласуване на семепроизводствено насаждение:**

(подпис, име, фамилия и длъжност в Горска семеконтролна станция гр. ....)

Дата: ..... год.

**КАРНЕТ – ОПИС**

**За извършеното маркиране**

отдел 1309 подотдел ч, землище гр. Габрица

**ПОПЪЛВА СЕ САМО ЗА ДЪРЖАВНИ ГОРИ:**

..... държавно предприятие

ДГС/ДЛС .....

ГСУ .....

**ПОПЪЛВА СЕ САМО ЗА НЕДЪРЖАВНИ ГОРИ:**

имот № 15031-37-103 (трайно ограничен на терена).....

собственост на Община Габрица .....

(физически лица- име, презиме, фамилия, общинска – община гр/с., юридически лица и др. – име и адрес)

стопански клас Церов П .....

вид на сечта постепенно - коглобина 30% изземване на подлес

горскостопански план, програма, план-извлечение

лесоустройствен проект, план, програма

(ненужното се зачертава)

от 2016 ..... год.

маркиран през

2019 ..... год.

**ДАНИИ ПО ГОРСКОСТОПАНСКИ ПЛАН/ПРОГРАМА/  
ЛЕСОУСТРОЙСТВЕН ПРОЕКТ/ПЛАН/ПРОГРАМА// ПЛАН-ИЗВЛЕЧЕНИЕ**  
(ненужното се зачертава)

отдел 1309 подотдел 4, имот № 15031.37.103, площ 15,7 ха

| Състав по дърв. видове | възраст   | пълнота     | бонитет  | общ запас с клони | състояние и количество на съществуващия подраст | Предвидено за сеч |                         |             |                              |
|------------------------|-----------|-------------|----------|-------------------|-------------------------------------------------|-------------------|-------------------------|-------------|------------------------------|
|                        |           |             |          |                   |                                                 | площ ха           | ст. маса с клони куб.м. | % от запаса | вид на сечта                 |
| <u>цър</u>             | <u>70</u> | <u>0,15</u> | <u>4</u> | <u>1070</u>       |                                                 | <u>15,7</u>       | <u>320</u>              | <u>30</u>   | <u>посепенно - коловозна</u> |
| <u>Благуи</u>          | <u>-</u>  | <u>-</u>    | <u>4</u> | <u>460</u>        |                                                 |                   | <u>140</u>              | <u>30</u>   |                              |
|                        |           |             |          |                   |                                                 |                   |                         |             |                              |
|                        |           |             |          |                   |                                                 |                   |                         |             |                              |
|                        |           |             |          |                   |                                                 |                   |                         |             |                              |
|                        |           |             |          | <u>1530</u>       |                                                 |                   | <u>460</u>              |             |                              |

дървесни видове подходящи за месторастенето (бъдещ състав на насаждението):

Забележка:

(посочват се различията на таксационните показатели по ЛУП от действителните)

**СОРТИМЕНТИРАНО (ИЗЧИСЛЕНО ПО ЛУП) ПОЛЗВАНЕ ПО ДЪРВЕСНИ ВИДОВЕ**

(ненужното се зачертава)

| Дървесен вид           | Стояща маса | От нея:  |           |          |            |          | отпад |  |
|------------------------|-------------|----------|-----------|----------|------------|----------|-------|--|
|                        |             | едра     | средна    | дребна   | дърва      |          |       |  |
| плътни кубически метри |             |          |           |          |            |          |       |  |
| <u>Благуи</u>          | <u>140</u>  | <u>2</u> | <u>5</u>  | <u>-</u> | <u>128</u> | <u>5</u> |       |  |
| <u>цър</u>             | <u>320</u>  | <u>4</u> | <u>11</u> | <u>-</u> | <u>301</u> | <u>4</u> |       |  |
|                        |             |          |           |          |            |          |       |  |
|                        |             |          |           |          |            |          |       |  |
| <u>Общо</u>            | <u>460</u>  | <u>6</u> | <u>16</u> | <u>-</u> | <u>429</u> | <u>9</u> |       |  |

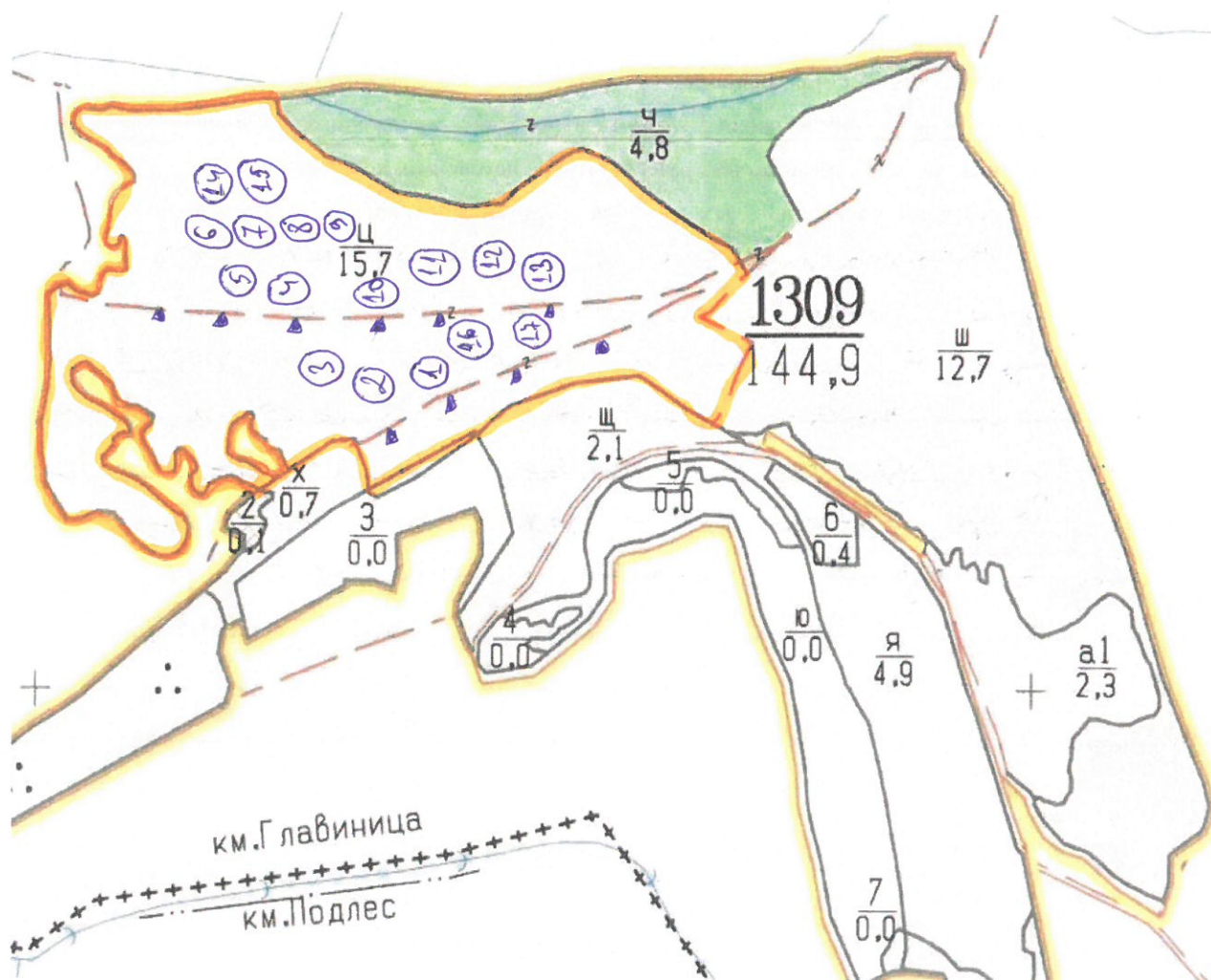
По настоящия опис са маркирани ..... бр. дървета с контролна горска марка № Б3351 и символ боя. На височина 1.30м, подлежащите за сеч дървета са отбелязани с красна боя и тачос знак.

Забележка: Заложени са 17 пробни площта, която се ограничават трябва на терен със символ дал.

(тук се дават пояснения и данни за заложените пробни площи – площ, брой, местоположение, начина на отбелязване на оставащите на корен запазени единични дървета, когато се извършва цялостно отсичане на дървостоя и др.)

СКИЦА НА НАСАЖДЕНИЕТО (КОПИЕ ОТ ГОРСКАТА КАРТА) И  
СХЕМА НА ИЗВОЗНИТЕ ПЪТИЩА

М 1 : 10 000



Легенда:

±±±± проектирани коларски вр. извозни пътища

----- съществуващи извозни пътища

==== съществуващ автомобилен път

~~~~~ технологична просека

сезонна

»»»» проектирани тракторни вр. извозни пътища

▲▲▲ временен склад

xxxxxx трасе на въжена линия

==+=+== проектиран автомобилен път

.....

ОСОБЕНИ ПОЛОЖЕНИЯ ПО ПРОВЕЖДАНЕТО НА СЕЧТА

/описва се състоянието на насаждението, какви сечи ще се водят в различните части на нехомогенните насаждения и други особености при провеждането на сечта – окомерна оценка на годността на стъблата в %, окомерна преценка на интензивността на сечта, възобновителен потенциал, променени или неточни граници на имоти, подотдели, карти, неотразени пътища, неусвоими, нелесопригодни части, извършени нарушения преди маркирането, предложения за технология за добива на дървесината и др./

Насаждението е с първо клас строеж и средна санитарна остатъчност около 50% от площта е покрита с естествен саморазвиващ се подрост. В отордан 20% от площта на насаждението между котлите ще се извърши осветителна фаза. Разкриването и частното на отсечане се състои да се извърши в сечта.

Приложени: 2 бр. сортиментни ведомости, които са неразделна част от карнет-описа.

МАРКИРАЛ:

ПОДПИС: дата 03.06.2019
(име, фамилия на маркиращия лесовъд, длъжност, месторабота)

№ и дата на удостоверението за упражняване на лесовъдска практика: 12222/20.12.2019

ОДОБРЕНО ЗА СЕЧ (за държавни и общински гори):

подпис: , дата 05.06.2019 г.

(име, фамилия, длъжност, месторабота)
инж. Филип Тодоров, каталкич
отдел при Община Габрицка

№ и дата на удостоверението за упражняване на лесовъдска практика: 8587/15.12.2012 г.

Съгласуване на семепроизводствено насаждение:

(подпис, име, фамилия и длъжност в Горска семеконтролна станция гр.)

Дата: год.

КАРНЕТ – ОПИС

За извършеното маркиране

отдел 49 подотдел С, землище с. Богданци

ПОПЪЛВА СЕ САМО ЗА ДЪРЖАВНИ ГОРИ:

..... държавно предприятие

ДГС/ДЛС

ГСУ

ПОПЪЛВА СЕ САМО ЗА НЕДЪРЖАВНИ ГОРИ:

имот № 04670.32.500 (трайно ограничен на терена).....

собственост на Община Габрицка

(физически лица- име, презиме, фамилия, общинска – община гр/с., юридически лица и др. – име и адрес)

стопански клас Смесен срн П

вид на сечта постепенно - котловинна зор, отглеждане на
прораста

горскостопански план, програма, план-извлечение _____

лесоустройствен проект, план, програма _____ от 2016 год.

(ненужното се зачертава)

маркиран през 2019 год.

**ДАНИИ ПО ГОРСКОСТОПАНСКИ ПЛАН/ПРОГРАМА/
ЛЕСОУСТРОЙСТВЕН ПРОЕКТ/ПЛАН/ПРОГРАМА// ПЛАН-ИЗВЛЕЧЕНИЕ**
(ненужното се зачертава)

отдел У9 подотдел С, имот № 046 40-32.500, площ 5,5 ха

| Състав по дърв. видове | възраст | пълно-та | бонитет | общ запас с клони | състояние и количество на съществуващия подраст | Предвидено за сеч | | | |
|------------------------|-----------|------------|----------|-------------------|---|-------------------|-------------------------|-------------|--|
| | | | | | | площ ха | ст. маса с клони куб.м. | % от запаса | вид на сечта |
| <u>пл яс</u> | <u>20</u> | <u>0,8</u> | <u>У</u> | <u>1610</u> | | <u>5,5</u> | <u>480</u> | <u>30</u> | <u>постепенно-котловинна 30%, отглеждане на подраста</u> |
| | | | | | | | | | |
| | | | | | | | | | |
| | | | | | | | | | |
| | | | | | | | | | |
| | | | | | | | | | |
| | | | | | | | | | |

дървесни видове подходящи за месторастенето (бъдещ състав на насаждението):

пл яс 10, акация

Забележка:.....
.....
.....

(посочват се различията на таксационните показатели по ЛУП от действителните)

СОРИМЕНТИРАНО (ИЗЧИСЛЕНО ПО ЛУП) ПОЛЗВАНЕ ПО ДЪРВЕСНИ ВИДОВЕ

(ненужното се зачертава)

| Дървесен вид | Стояща маса | От нея: | | | | | отпад | бършико |
|--------------|-------------|-----------|----------|----------|------------|------------------------|-----------|---------|
| | | едра | средна | дребна | дърва | плътни кубически метри | | |
| <u>пл яс</u> | <u>380</u> | <u>77</u> | <u>9</u> | <u>7</u> | <u>266</u> | <u>8</u> | | |
| | | | | | | | | |
| | | | | | | | | |
| | | | | | | | | |
| | | | | | | | | |
| | | | | | | | | |
| <u>общо</u> | <u>380</u> | <u>77</u> | <u>9</u> | <u>7</u> | <u>266</u> | <u>8</u> | <u>13</u> | |

По настоящия опис са маркирани 452 бр. дървета с контролна горска марка № 0993 и сикя боя. На височина 1.30м, подлежащите за сеч дървета са отбелязани с сикя боя и топка знак.

Забележка: Извършено е много калкуране

(тук се дават пояснения и данни за заложените пробни площи – площ, брой, местоположение, начина на отбелязване на оставащите на корен запазени единични дървета, когато се извършва цялостно отсичане на дървостоя и др.)

ОСОБЕНИ ПОЛОЖЕНИЯ ПО ПРОВЕЖДАНЕТО НА СЕЧТА

/описва се състоянието на насаждението, какви сечи ще се водят в различните части на нехомогенните насаждения и други особености при провеждането на сечта – окомерна оценка на годността на стъблата в %, окомерна преценка на интензивността на сечта, възобновителен потенциал, променени или неточни граници на имоти, подотдели, карти, неотразени пътища, неусвоими, нелесопригодни части, извършени нарушения преди маркирането, предложения за технология за добива на дървесината и др./

Насаждението е с равномерно строение и добро състояние. Около 50% от площта на насаждението е покрита с естествен семенен покрив. Залиски са изрязани и извън когнитивните ще се изведе осветителна фаза на краткосрочно-постепенната сеч. Кадрежето да се извършва в сечицето. Разривването да е в сечицето. Да се извозват всички секции изцяло като варени. В насаждението има нарушения пред маркирането.

Приложени: 1 бр. сортиментни ведомости, които са неразделна част от карнет-описа.

МАРКИРАЛ:

подпис: *Т. Тодоров* дата 05.06.2019г.
(име, фамилия на маркиращия лесовъд, длъжност, месторабота)
инж. Тодоров - началник отдел Община Габрица

№ и дата на удостоверение за упражняване на лесовъдска практика: 8587/15.12.2018г.

ОДОБРЕНО ЗА СЕЧ (за държавни и общински гори):

подпис: *Ф. Тодоров* дата: *05.06.2019г.*
(и.к.к.с. *Филип Тодоров*)

Насалник (име, фамилия, длъжност, месторабота) *отдел - Община Главиница*
№ и дата на удостоверението за упражняване на лесовъдска практика: *8587/15.12.2012г.*

Съгласуване на семепроизводствено насаждение:

(подпис, име, фамилия и длъжност в Горска семеконтролна станция гр.)

Дата: год.

КАРНЕТ – ОПИС

За извършеното маркиране

отдел *29*..... подотдел *3*....., землище с. *Малки Преславци*

ПОПЪЛВА СЕ САМО ЗА ДЪРЖАВНИ ГОРИ:

..... държавно предприятие

ДГС/ДЛС

ГСУ

ПОПЪЛВА СЕ САМО ЗА НЕДЪРЖАВНИ ГОРИ:

имот № *46927 21 28*..... (трайно ограничен на терена).....

собственост на *Община Главиница*.....

(физически лица- име, презиме, фамилия, общинска – община гр/с., юридически лица и др. – име и адрес)

стопански клас *Смесен СРН П*.....

вид на сечта *настенно - котловина 30% чусване по наднесо*

горскостопански план, програма, план-извлечение
лесоустройствен проект, план, програма от *2016* год.
(ненужното се зачертава)

маркиран през *2019* год.

**ДАНИИ ПО ГОРСКОСТОПАНСКИ ПЛАН/ПРОГРАМА/
ЛЕСОУСТРОЙСТВЕН ПРОЕКТ/ПЛАН/ПРОГРАМА// ПЛАН-ИЗВЛЕЧЕНИЕ**
(ненужното се зачертава)

отдел 29..... подотдел 3....., имот № 46924.21.28....., площ 17,6 ха

| Състав по дърв. видове | възраст | пълнота | бонитет | общ запас с клони | състояние и количество на съществуващия подраст | Предвидено за сеч | | | |
|------------------------|-----------|------------|----------|-------------------|---|-------------------|-------------------------|-------------|--------------------------------|
| | | | | | | площ ха | ст. маса с клони куб.м. | % от запаса | вид на сечта |
| <u>чоб</u> | <u>65</u> | <u>0,7</u> | <u>3</u> | <u>780</u> | | <u>17,6</u> | <u>220</u> | <u>30</u> | <u>постепенно - котловинно</u> |
| <u>лор</u> | | <u>0,7</u> | <u>1</u> | <u>550</u> | | | <u>150</u> | | |
| <u>чор</u> | | <u>0,7</u> | <u>3</u> | <u>590</u> | | | <u>180</u> | | |
| <u>мчор</u> | | <u>0,7</u> | <u>4</u> | <u>210</u> | | | <u>70</u> | | |
| <u>члн</u> | | <u>0,7</u> | <u>7</u> | <u>200</u> | | | <u>50</u> | | |
| <u>чор</u> | | <u>0,7</u> | <u>4</u> | <u>30</u> | | | <u>30</u> | | |
| | | | | | | | | | |

дървесни видове подходящи за месторастенето (бъдещ състав на насаждението):

Забележка:.....

(посочват се различията на таксационните показатели по ЛУП от действителните)
СОРИМЕНТИРАНО (ИЗЧИСЛЕНО ПО ЛУП) ПОЛЗВАНЕ ПО ДЪРВЕСНИ ВИДОВЕ
(ненужното се зачертава)

| Дървесен вид | Стояща маса | От нея: | | | | | отпад | |
|--------------|-------------|-----------|-----------|----------|------------|------------------------|-------|--|
| | | едра | средна | дребна | дърва | плътни кубически метри | | |
| <u>чоб</u> | <u>210</u> | <u>4</u> | <u>7</u> | <u>-</u> | <u>196</u> | <u>3</u> | | |
| <u>лор</u> | <u>150</u> | <u>4</u> | <u>8</u> | <u>-</u> | <u>137</u> | <u>1</u> | | |
| <u>чор</u> | <u>150</u> | <u>2</u> | <u>9</u> | <u>-</u> | <u>137</u> | <u>5</u> | | |
| <u>мчор</u> | <u>70</u> | <u>3</u> | <u>3</u> | <u>-</u> | <u>61</u> | <u>3</u> | | |
| <u>члн</u> | <u>50</u> | <u>3</u> | <u>2</u> | <u>-</u> | <u>42</u> | <u>3</u> | | |
| <u>чор</u> | <u>40</u> | <u>8</u> | <u>1</u> | <u>-</u> | <u>28</u> | <u>3</u> | | |
| <u>Общо:</u> | <u>670</u> | <u>24</u> | <u>30</u> | <u>-</u> | <u>598</u> | <u>18</u> | | |

По настоящия опис са маркирани бр. дървета с контролна горска марка № 53351 и счл боя. На височина 1.30м, подлежащите за сеч дървета са отбелязани със счл боя и точка знак.

Забележка: За ковете са 36 котела, които са трети
агритивни по гдето със счл боя и номер.

(тук се дават пояснения и данни за заложените пробни площи – площ, брой, местоположение, начина на отбелязване на оставащите на корен запазени единични дървета, когато се извършва цялостно отсичане на дървостоя и др.)

ОСОБЕНИ ПОЛОЖЕНИЯ ПО ПРОВЕЖДАНЕТО НА СЕЧТА

/описва се състоянието на насаждението, какви сечи ще се водят в различните части на нехомогенните насаждения и други особености при провеждането на сечта – окомерна оценка на годността на стъблата в %, окомерна преценка на интензивността на сечта, възобновителен потенциал, променени или неточни граници на имоти, подотдели, карти, неотразени пътища, неусвоими, нелесопригодни части, извършени нарушения преди маркирането, предложения за технология за добива на дървесината и др./


Насаждението е с неравномерен строеж и средно състояние. Около 50% от площта е покрита с неравномерно разпределен естествен селетен надрас.

Равномерването на стъблата да се извърши непосредствено след пълненето и изсичането на маркираните за сеч дървета.

Между котлите ще се извърши осветителна фаза на посекенно-котловинното сеч.

Приложени: 6 бр. сортиментни ведомости, които са неразделна част от карнет-описа.

МАРКИРАЛ:

ПОДПИС:  , дата 03.06.2019г.
(и.и.и. Етжан Оневал)
(име, фамилия на маркиращия лесовъд, длъжност, местоработата)

№ и дата на удостоверение за упражняване на лесовъдска практика: 10227/10.12.2018г.

ОДОБРЕНО ЗА СЕЧ (за държавни и общински гори):

подпис: Ф. Гид, дата 05.06.2019г.
(..... и.и.с. Филип Годоров))

Казалник отдел при Община Главиница
(име, фамилия, длъжност, месторабота) 8587/15.12.2012г.

№ и дата на удостоверението за упражняване на лесовъдска практика:

Съгласуване на семепроизводствено насаждение:

(подпис, име, фамилия и длъжност в Горска семеконтролна станция гр.)

Дата: год.

КАРНЕТ – ОПИС

За извършеното маркиране

отдел 29..... подотдел К....., землище Малък Преславец

ПОПЪЛВА СЕ САМО ЗА ДЪРЖАВНИ ГОРИ:

..... държавно предприятие

ДГС/ДЛС

ГСУ

ПОПЪЛВА СЕ САМО ЗА НЕДЪРЖАВНИ ГОРИ:

имот № 46927.21.28..... (трайно ограничен на терена).....

собственост на..... Община Главиница

(физически лица- име, презиме, фамилия.. общинска – община гр/с., юридически лица и др. – име и адрес)

стопански клас Смесен СрН П.....

вид на сечта постепенно- котловинна 30% изсъскане на подлеса

горскостопански план, ~~програма, план-извлечение~~
~~лесоустройствен проект, план, програма~~ от 2016 год.
(ненужното се зачертава)

маркиран през 2013 год.

**ДАНИИ ПО ГОРСКОСТОПАНСКИ ПЛАН/ПРОГРАМА/
ЛЕСОУСТРОЙСТВЕН ПРОЕКТ/ПЛАН/ПРОГРАМА// ПЛАН-ИЗВЛЕЧЕНИЕ**
(ненужното се зачертава)

отдел 29..... подотдел К....., имот № 46927,21.28....., площ 6,8 ха

| Състав по дърв. видове | възраст | пълно-та | бонитет | общ запас с клони | състояние и количество на съществуващия подраст | Предвидено за сеч | | | |
|------------------------|---------|----------|---------|-------------------|---|-------------------|-------------------------|-------------|----------------------------|
| | | | | | | площ ха | ст. маса с клони куб.м. | % от запаса | вид на сечта |
| кк | 70 | 0,6 | 3 | 630 | кк | 6,8 | 180 | 30% | постепенно - котловина 30% |
| пбрс | | 0,6 | 3 | 220 | | | 60 | | чистане на поднеса |
| збр | | 0,6 | 1 | 130 | | | 40 | | |
| ур | | 0,6 | 3 | 110 | | | 30 | | |
| | | | | | | | | | |
| | | | | | | | | | |
| Общо: | | | | 1090 | | | 310 | | |

дървесни видове подходящи за месторастенето (бъдещ състав на насаждението):

кк 6 пбрс 2 збр 1 ур 1 срлп

Забележка: ка Терен кк 6 збр 1 ур 2 ксд 1

.....
.....
.....

(посочват се различията на таксационните показатели по ЛУП от действителните)

СОРТИМЕНТИРАНО (ИЗЧИСЛЕНО ПО ЛУП) ПОЛЗВАНЕ ПО ДЪРВЕСНИ ВИДОВЕ

(ненужното се зачертава)

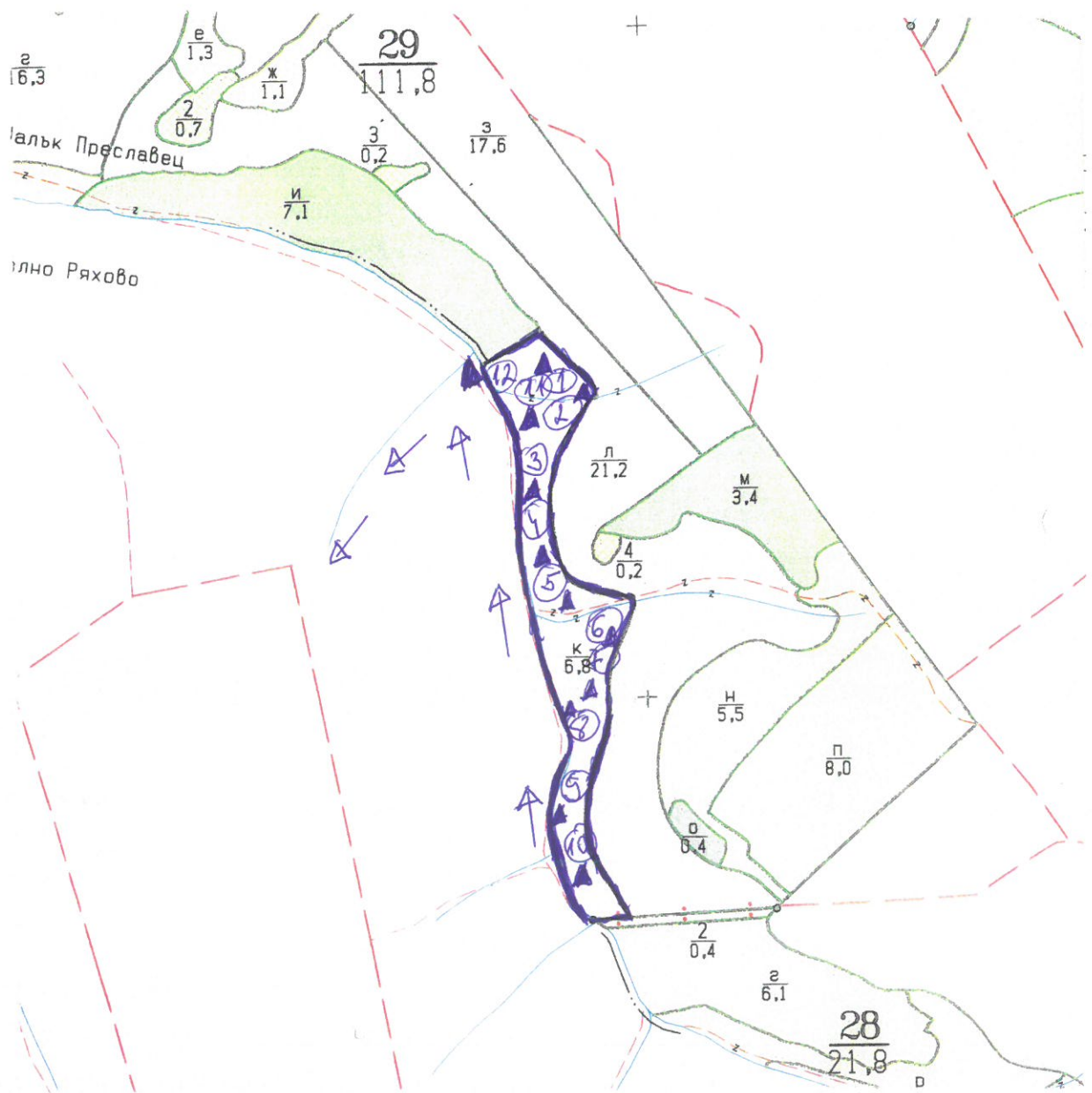
| Дървесен вид | Стояща маса | От нея: | | | | | отпад | |
|------------------------|-------------|---------|--------|--------|-------|----|-------|--|
| | | едра | средна | дребна | дърва | | | |
| плътни кубически метри | | | | | | | | |
| кк | 160 | 22 | 6 | - | 122 | 10 | | |
| ур | 70 | 4 | - | - | 65 | 1 | | |
| збр | 30 | 1 | - | - | 19 | 10 | | |
| ккд | 40 | 1 | - | - | 32 | 7 | | |
| | | | | | | | | |
| | | | | | | | | |
| Общо | 300 | 28 | 6 | - | 238 | 28 | | |

По настоящия опис са маркирани бр. дървета с контролна горска марка № 0993..... и сима..... боя. На височина 1.30м, подлежащите за сеч дървета са отбелязани със сима боя и поска знак.

Забележка: Заложени са 12бр котли, ограничени
трайко на терена със сима боя

(тук се дават пояснения и данни за заложените пробни площи – площ, брой, местоположение, начина на отбелязване на оставащите на корен запазени единични дървета, когато се извършва цялостно отсичане на дървостоя и др.)

СКИЦА НА НАСАЖДЕНИЕТО (КОПИЕ ОТ ГОРСКАТА КАРТА) И
СХЕМА НА ИЗВОЗНИТЕ ПЪТИЩА
М 1 : 10 000



Легенда:

- | | |
|---|--|
| проектирани коларски вр. извозни пътища | проектирани тракторни вр. извозни пътища |
| съществуващи извозни пътища | временен склад |
| съществуващ автомобилен път | трасе на въжена линия |
| технологична просека | проектиран автомобилен път |
| дечице | посока до автомобилен път |

На схемата задължително се нанасят контурите на насаждението/имота, съществуващите и проектирани временни горски пътища, технологичните просеки, просеките за въжени линии, извозни пътища, временни складове както и връзката им със съществуващата автомобилна пътна мрежа.


ОСОБЕНИ ПОЛОЖЕНИЯ ПО ПРОВЕЖДАНЕТО НА СЕЧТА

/описва се състоянието на насаждението, какви сечи ще се водят в различните части на нехомогенните насаждения и други особености при провеждането на сечта – окомерна оценка на годността на стъблата в %, окомерна преценка на интензивността на сечта, възобновителен потенциал, променени или неточни граници на имоти, подотдели, карти, неотразени пътища, неусвоими, нелесопригодни части, извършени нарушения преди маркирането, предложения за технология за добива на дървесината и др./

Насаждението е с равномерен строеж и добро санитарно състояние. Около 50% от площта е покрита с естествен семеен подраст. Разкрайването и кастренето да се извършва в сечището. Извоза да е на къси секции, изцяло като върещи.

Приложени: ...4... бр. сортиментни ведомости, които са неразделна част от карнет-описа.

МАРКИРАЛ:

подпис: , дата: 03.06.2019
(име, фамилия, Тодорков - Казанлик
офис при ОЗЖИКА Габрилица
(име, фамилия на маркирания лесовъд, длъжност, месторабота)

№ и дата на удостоверението за упражняване на лесовъдска практика: 8587 / 15.12.2012г.

ОДОБРЕНО ЗА СЕЧ (за държавни и общински гори):

подпис: *Филип*, дата *31.05.2019 г.*
(*и.к.к. Филип Богоров - каталкик отдел*
при община Глабинца
(име, фамилия, длъжност, месторабота))

№ и дата на удостоверение за упражняване на лесовъдска практика: *8587/15.12.2012 г.*

Съгласуване на семепроизводствено насаждение:

(подпис, име, фамилия и длъжност в Горска семеконтролна станция гр.)

Дата: год.

КАРНЕТ – ОПИС

За извършеното маркиране

отдел *1001* подотдел *8*, землище *с. Бацукео*

ПОПЪЛВА СЕ САМО ЗА ДЪРЖАВНИ ГОРИ:

..... държавно предприятие

ДГС/ДЛС

ГСУ

ПОПЪЛВА СЕ САМО ЗА НЕДЪРЖАВНИ ГОРИ:

имот № *03017.50.211* (трайно ограничен на терена)

собственост на *Община Глабинца*

(физически лица- име, презиме, фамилия, общинска – община гр/с., юридически лица и др. – име и адрес)

стопански клас *Акациев*

вид на сечта *гола за акацията 100%*

~~горскостопански план, програма, план-извлечение~~

~~лесоустройствен проект, план, програма~~

(ненужното се зачертава)

от *2016* год.

маркиран през

2019 год.

**ДАНИ ПО ГОРСКОСТОПАНСКИ ПЛАН/ПРОГРАМА/
ЛЕСОУСТРОЙСТВЕН ПРОЕКТ/ПЛАН/ПРОГРАМА// ПЛАН-ИЗВЛЕЧЕНИЕ**
(ненужното се зачертава)

отдел 1001... подотдел 5....., имот № 03014.50.211....., площ 6,8 ха

| Състав по дърв. видове | възраст | пълно-та | бонитет | общ запас с клони | състояние и количество на съществуващия подраст | Предвидено за сеч | | | |
|------------------------|---------|----------|---------|-------------------|---|-------------------|-------------------------|-------------|------------------|
| | | | | | | площ ха | ст. маса с клони куб.м. | % от запаса | вид на сечта |
| ак | 22 | 0,8 | 4 | 580 | | 6,8 | 580 | 100 | гола за акацията |
| | | | | | | | | | |
| | | | | | | | | | |
| | | | | | | | | | |
| | | | | | | | | | |
| | | | | | | | | | |
| | | | | | | | | | |
| | | | | | | | | | |

дървесни видове подходящи за месторастенето (бъдещ състав на насаждението):

ак 8 ерлп 1 ур 1

Забележка:.....
.....
.....

(посочват се различията на таксационните показатели по ЛУП от действителните)
СОРИМЕНТИРАНО (ИЗЧИСЛЕНО ПО ЛУП) ПОЛЗВАНЕ ПО ДЪРВЕСНИ ВИДОВЕ
(ненужното се зачертава)

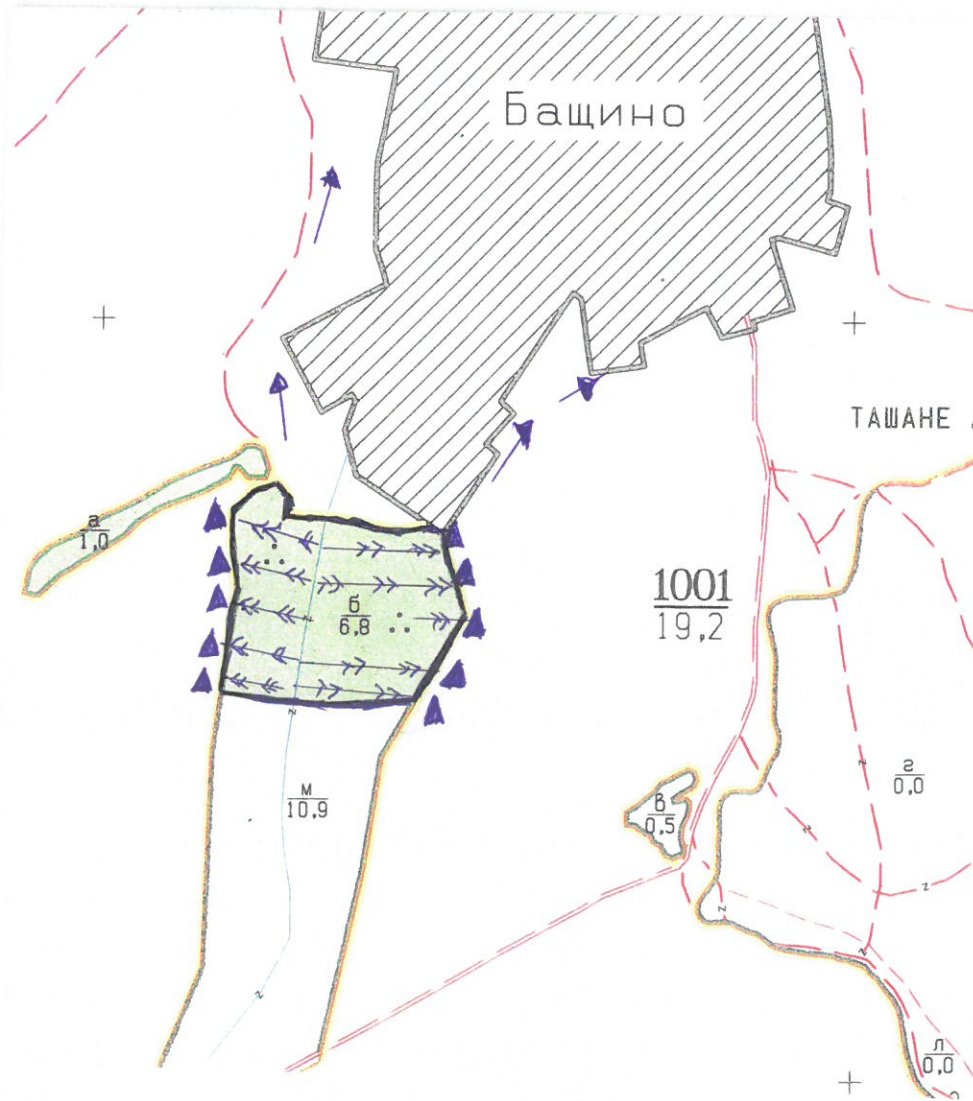
| Дървесен вид | Стояща маса | От нея: | | | | | отпад |
|------------------------|-------------|-----------|------------|-----------|------------|-----------|-------|
| | | едра | средна | дребна | дърва | | |
| плътни кубически метри | | | | | | | |
| ак | 680 | 19 | 108 | 14 | 426 | 33 | |
| | | | | | | | |
| | | | | | | | |
| | | | | | | | |
| | | | | | | | |
| | | | | | | | |
| <u>общо</u> | <u>680</u> | <u>19</u> | <u>108</u> | <u>14</u> | <u>426</u> | <u>33</u> | |

По настоящия опис са маркирани бр. дървета с контролна горска марка № и боя. На височина 1.30м, подлежащите за сеч дървета са отбелязани с различна боя и знак.

Забележка: 2 заложени са 2 пробни площи с обща площ 7,8 ха. Насаждението е ограничено с бяла боя. Височината на краищата дървета е поставена КГМ с № 0993 и синя боя

(тук се дават пояснения и данни за заложените пробни площи – площ, брой, местоположение, начина на отбелязване на оставащите на корен запазени единични дървета, когато се извършва цялостно отсичане на дървостоя и др.)

СКИЦА НА НАСАЖДЕНИЕТО (КОПИЕ ОТ ГОРСКАТА КАРТА) И
СХЕМА НА ИЗВОЗНИТЕ ПЪТИЩА
М 1 : 10 000



Легенда:

± ± ± ± проектирани коларски вр. извозни пътища

----- съществуващи извозни пътища

==== съществуващ автомобилен път

^^^^^^^^ технологична просека

○ сезише

»»»» проектирани тракторни вр. извозни пътища

▲ ▲ ▲ временен склад

xxxxxx трасе на въжена линия

==+==+== проектиран автомобилен път

→ връзка с автомобилен път

На схемата задължително се нанасят контурите на насаждението/имота, съществуващите и проектирани временни горски пътища, технологичните просеки, просеките за въжени линии, извозни пътища, временни складове както и връзката им със съществуващата автомобилна пътна мрежа.


ОСОБЕНИ ПОЛОЖЕНИЯ ПО ПРОВЕЖДАНЕТО НА СЕЧТА

/описва се състоянието на насаждението, какви сечи ще се водят в различните части на нехомогенните насаждения и други особености при провеждането на сечта – окомерна оценка на годността на стъблата в %, окомерна преценка на интензивността на сечта, възобновителен потенциал, променени или неточни граници на имоти, подотдели, карти, неотразени пътища, неусвоими, нелесопригодни части, извършени нарушения преди маркирането, предложения за технология за добива на дървесината и др./

Касахденкото е с равномезек строеж и добро санитарно състояние. Касакото да се извършва в сечището, а разкрайва се на временните складове, извоза да е на дълги секции с влакото по терена. Да се сечат горскоплодните дървесни видове.

Приложени: 1 бр. сортиментни ведомости, които са неразделна част от карнет-описа.

МАРКИРАЛ:

подпис:  дата 31.05.2019 г.
(име, фамилия на маркиращия лесовъд, длъжност, месторабота)
инж. Филип Йодорев, касакник
отдел при Община Травник

№ и дата на удостоверението за упражняване на лесовъдска практика: 8587 / 15.12.2012 г.

ОДОБРЕНО ЗА СЕЧ (за държавни и общински гори):

подпис: *[Signature]*, дата *31.05.2018 г.*
(име, фамилия, длъжност, месторабота)
инж. Филип Тодоров - казаклик отдел
п/к община Габрица

№ и дата на удостоверение за упражняване на лесовъдска практика: *8587 / 15.12.2012 г.*

Съгласуване на семепроизводствено насаждение:

(подпис, име, фамилия и длъжност в Горска семеконтролна станция гр.)

Дата: год.

КАРНЕТ – ОПИС

За извършеното маркиране

отдел *1001*..... подотдел *а*....., землище *с. Баукино*

ПОПЪЛВА СЕ САМО ЗА ДЪРЖАВНИ ГОРИ:

..... държавно предприятие

ДГС/ДЛС

ГСУ.....

ПОПЪЛВА СЕ САМО ЗА НЕДЪРЖАВНИ ГОРИ:

имот № *03017.50.210*..... (трайно ограничен на терена).....

собственост на *Община Габрица*.....

(физически лица- име, презиме, фамилия, общинска – община гр/с., юридически лица и др. – име и адрес)

стопански клас *Акациев*.....

вид на сечта *гола за акацията 100%*

~~горскостопански план, програма, план-извлечение~~

~~лесоустройствен проект, план, програма~~

от *2016*..... год.

(ненужното се зачертава)

маркиран през

2019..... год.

**ДАНИИ ПО ГОРСКОСТОПАНСКИ ПЛАН/ПРОГРАМА/
ЛЕСОУСТРОЙСТВЕН ПРОЕКТ/ПЛАН/ПРОГРАМА// ПЛАН-ИЗВЛЕЧЕНИЕ**
(ненужното се зачертава)

отдел 1.001 подотдел а, имот № 030/450/10, площ 1.0 ха

| Състав по дърв. видове | възраст | пълно-та | бонитет | общ запас с клони | състояние и количество на съществуващия подраст | Предвидено за сеч | | | |
|------------------------|-----------|------------|----------|-------------------|---|-------------------|-------------------------|-------------|------------------------|
| | | | | | | площ ха | ст. маса с клони куб.м. | % от запаса | вид на сечта |
| <u>ак</u> | <u>20</u> | <u>0,6</u> | <u>3</u> | <u>60</u> | | <u>0,1</u> | <u>60</u> | <u>100</u> | <u>голя за акаунта</u> |
| | | | | | | | | | |
| | | | | | | | | | |
| | | | | | | | | | |
| | | | | | | | | | |
| | | | | | | | | | |
| | | | | | | | | | |
| | | | | | | | | | |

дървесни видове подходящи за месторастенето (бъдещ състав на насаждението):

ак-в ср 10 1

Забележка:

(посочват се различията на таксационните показатели по ЛУП от действителните)
СОРИМЕНТИРАНО (ИЗЧИСЛЕНО ПО ЛУП) ПОЛЗВАНЕ ПО ДЪРВЕСНИ ВИДОВЕ
(ненужното се зачертава)

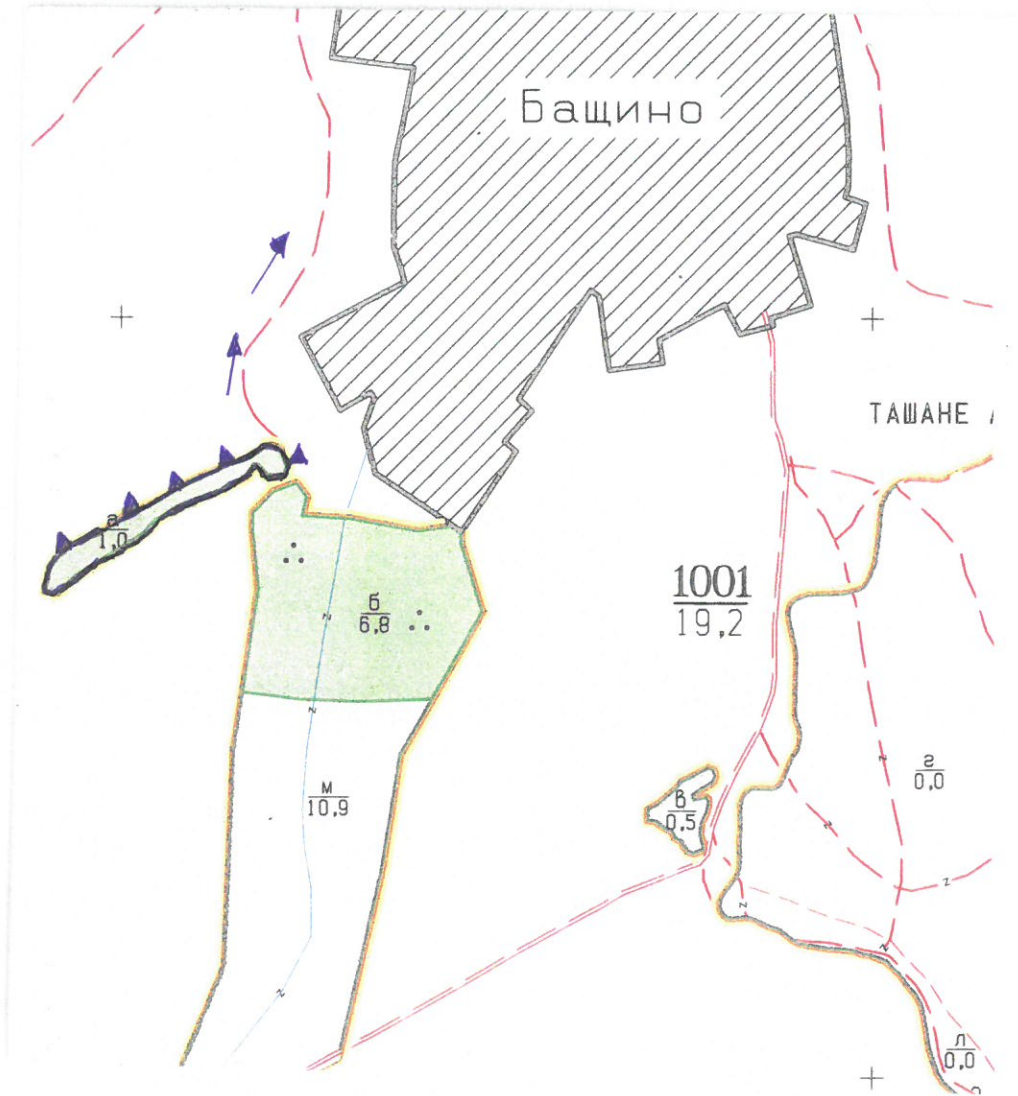
| Дървесен вид | Стояща маса | От нея: | | | | | отпад | плътни кубически метри |
|--------------|-------------|----------|----------|----------|-----------|----------|-------|------------------------|
| | | едра | средна | дребна | дърва | отпад | | |
| <u>ак</u> | <u>90</u> | <u>1</u> | <u>3</u> | <u>-</u> | <u>81</u> | <u>5</u> | | |
| | | | | | | | | |
| | | | | | | | | |
| | | | | | | | | |
| | | | | | | | | |
| | | | | | | | | |
| <u>общо</u> | <u>90</u> | <u>1</u> | <u>3</u> | <u>-</u> | <u>81</u> | <u>5</u> | | |

По настоящия опис са маркирани 403 бр. дървета с контролна горска марка № и боя. На височина 1.30м, подлежащите за сеч дървета са отбелязани с задалка боя и знак.

Забележка: маркираето е избърнето през
пбло маркиране насаждението е оградието на
терена с бяла боя. В окръжността на крайните дървета
подлежащи за сеч е поставена 10ГМ бяла сива боя

(тук се дават пояснения и данни за заложените пробни площи – площ, брой, местоположение, начина на отбелязване на оставащите на корен запазени единични дървета, когато се извършва цялостно отсичане на дървостоя и др.)

СКИЦА НА НАСАЖДЕНИЕТО (КОПИЕ ОТ ГОРСКАТА КАРТА) И
СХЕМА НА ИЗВОЗНИТЕ ПЪТИЩА
М 1 : 10 000



Легенда:

±±±± проектирани коларски вр. извозни пътища

----- съществуващи извозни пътища

==== съществуващ автомобилен път

^^^^^^^^ технологична просека

○ сегинце

»»»» проектирани тракторни вр. извозни пътища

▲▲▲ временен склад

xxxxxx трасе на въжена линия

==+== проектиран автомобилен път

→ просека за връзка с автомобилен път

На схемата задължително се нанасят контурите на насаждението/имота, съществуващите и проектирани временни горски пътища, технологичните просеки, просеките за въжени линии, извозни пътища, временни складове както и връзката им със съществуващата автомобилна пътна мрежа.

ОСОБЕНИ ПОЛОЖЕНИЯ ПО ПРОВЕЖДАНЕТО НА СЕЧТА

/описва се състоянието на насаждението, какви сечи ще се водят в различните части на нехомогенните насаждения и други особености при провеждането на сечта – окомерна оценка на годността на стъблата в %, окомерна преценка на интензивността на сечта, възобновителен потенциал, променени или неточни граници на имоти, подотдели, карти, неотразени пътища, неусвоими, нелесопригодни части, извършени нарушения преди маркирането, предложения за технология за добива на дървесината и др./

Насаждението е с равномерно разпределение и средно диаметрично състояние. Разкриването на стъблата, както и кастрежето да се извършва в сечището. Извозването да е на леви секции из цяло на дъбови. Да не се сечат горскоплодните дървесни видове.

Приложени: 1 бр. сортиментни ведомости, които са неразделна част от карнет-описа.

МАРКИРАЛ:

подпис: [Signature], дата 31.05.2018 г.
(кккк. Филип Тодоров, касалник отдел
(име, фамилия на маркиращия лесовъд, длъжност, месторабота)

№ и дата на удостоверението за упражняване на лесовъдска практика: 8587/15.12.2012

ОДОБРЕНО ЗА СЕЧ (за държавни и общински гори):

подпис: *Ф. М. П.* , дата *05.06.2019 г.*
(..... *инкс Филип Георгиев*)

(име, фамилия, длъжност, месторабота)
Началник отдел - Община Габрилица
№ и дата на удостоверение за упражняване на лесовъдска практика: *8587/15.12.2012 г.*

Съгласуване на семепроизводствено насаждение:

(подпис, име, фамилия и длъжност в Горска семеконтролна станция гр.)

Дата: год.

КАРНЕТ – ОПИС

За извършеното маркиране

отдел *46* подотдел *0* , землище *с. Богородица*

ПОПЪЛВА СЕ САМО ЗА ДЪРЖАВНИ ГОРИ:

..... държавно предприятие
ДГС/ДЛС
ГСУ

ПОПЪЛВА СЕ САМО ЗА НЕДЪРЖАВНИ ГОРИ:

имот № *04670.3.76* (трайно ограничен на терена).....
собственост на *Община Габрилица*
(физически лица- име, презиме, фамилия, общинска – община гр/с., юридически лица и др. – име и адрес)

стопански клас *Липов СрН*

вид на сечта *прореждане 30 %*

горскостопански план, ~~програма, план-извлечение~~
~~лесоустройствен проект, план, програма~~ от *2016* год.
(ненужното се зачертава)

маркиран през *2019* год.

**ДАНИИ ПО ГОРСКОСТОПАНСКИ ПЛАН/ПРОГРАМА/
ЛЕСОУСТРОЙСТВЕН ПРОЕКТ/ПЛАН/ПРОГРАМА// ПЛАН-ИЗВЛЕЧЕНИЕ**
(ненужното се зачертава)

отдел 46..... подотдел 0....., имот № 046703.76....., площ 10,0 ха

| Състав по дърв. видове | възраст | пълно-та | бонитет | общ запас с клони | състояние и количество на съществуващия подраст | Предвидено за сеч | | | |
|------------------------|---------|----------|---------|-------------------|---|-------------------|-------------------------|-------------|---------------|
| | | | | | | площ ха | ст. маса с клони куб.м. | % от запаса | вид на сечта |
| срлп | 35 | 4,0 | 3 | 1180 | | 10,0 | 360 | 30% | премиране 30% |
| млс | | 4,0 | 2 | 1250 | | 10,0 | 370 | 30% | премиране 30% |
| | | | | | | | | | |
| | | | | | | | | | |
| | | | | | | | | | |
| | | | | 2430 | | | 730 | | |

дървесни видове подходящи за месторастенето (бъдещ състав на насаждението):

..... срлп 5 млс 5

Забележка:.....

.....

.....

(посочват се различията на таксационните показатели по ЛУП от действителните)
СОРТИМЕНТИРАНО (ИЗЧИСЛЕНО ПО ЛУП) ПОЛЗВАНЕ ПО ДЪРВЕСНИ ВИДОВЕ

(ненужното се зачертава)

| Дървесен вид | Стояща маса | От нея: | | | | | |
|--------------|-------------|------------------------|-----------|----------|------------|-----------|-----------|
| | | едра | средна | дребна | дърва | отпад | Величина |
| | | плътни кубически метри | | | | | |
| срлп | 310 | 4 | 32 | 2 | 207 | 15 | - |
| млс | 270 | 4 | 39 | 5 | 218 | 4 | 50 |
| | | | | | | | |
| | | | | | | | |
| | | | | | | | |
| Общо: | 580 | 8 | 71 | 7 | 425 | 19 | 50 |

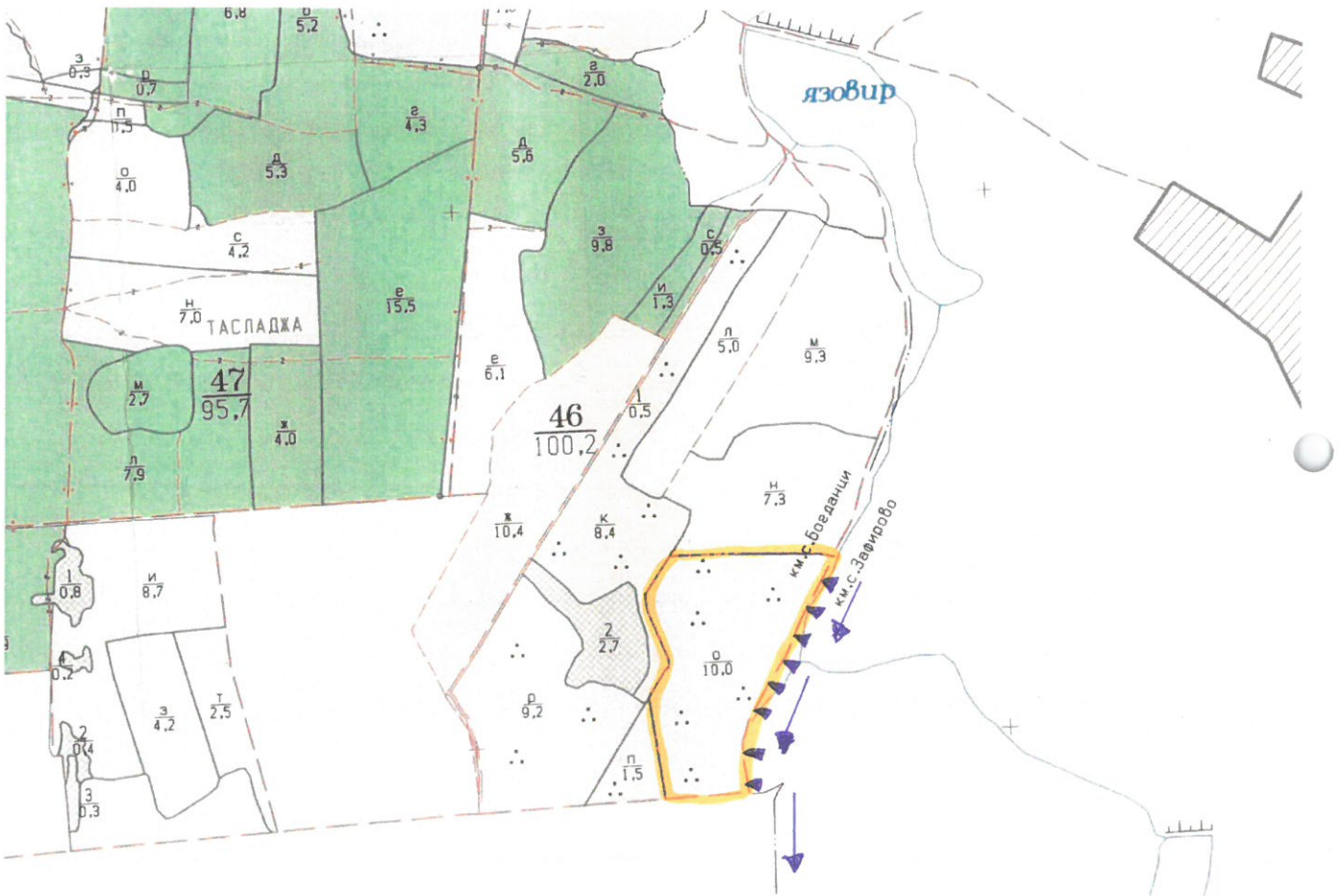
По настоящия опис са маркирани бр. дървета с контролна горска марка № 53351 и срлп боя. На височина 1.30м, подлежащите за сеч дървета са отбелязани с срлп боя и ТОЧКА знак.

Забележка:.....

.....

(тук се дават пояснения и данни за заложените пробни площи – площ, брой, местоположение, начина на отбелязване на оставащите на корен запазени единични дървета, когато се извършва цялостно отсичане на дървостоя и др.)

СКИЦА НА НАСАЖДЕНИЕТО (КОПИЕ ОТ ГОРСКАТА КАРТА) И
СХЕМА НА ИЗВОЗНИТЕ ПЪТИЩА
М 1 : 10 000



Легенда:

± ± ± ± проектирани коларски вр. извозни пътища

----- съществуващи извозни пътища

==== съществуващ автомобилен път

~~~~~ технологична просека

 сметище

»»»» проектирани тракторни вр. извозни пътища

▲▲▲ временен склад

xxxxxx трасе на въжена линия

==+== проектиран автомобилен път

 посока към автомобилен път

**ОСОБЕНИ ПОЛОЖЕНИЯ ПО ПРОВЕЖДАНЕТО НА СЕЧТА**

/описва се състоянието на насаждението, какви сечи ще се водят в различните части на нехомогенните насаждения и други особености при провеждането на сечта – окомерна оценка на годността на стъблата в %, окомерна преценка на интензивността на сечта, възобновителен потенциал, променени или неточни граници на имоти, подотдели, карти, неотразени пътища, неусвоими, нелесопригодни части, извършени нарушения преди маркирането, предложения за технология за добива на дървесината и др./

Насаждението е с равностепен строеж, средно благоприятно състояние.  
Размерите на и височината на отсечките са да се извършват в сечта, да се извършват като сечта, и други подробности.  
В насаждението има извършен поръчителски преди маркирането.

Приложени: ...2... бр. сортиментни ведомости, които са неразделна част от карнет-описа.

**МАРКИРАЛ:**

подпис: ..... дата 03.06.2015 г.  
(име, фамилия на маркиращия лесовъд, длъжност, месторабота)

№ и дата на удостоверението за упражняване на лесовъдска практика: 12227/10.12.2015



**ОДОБРЕНО ЗА СЕЧ (за държавни и общински гори):**

подпис: Ф. М. Тодоров, дата 05.06.2019г  
(име Филип Тодоров - казанчик) отдел  
Община Табаница  
(име, фамилия, длъжност, месторабота)

№ и дата на удостоверението за упражняване на лесовъдска практика: 8587/15.12.2012г

**Съгласуване на семепроизводствено насаждение:**

(подпис, име, фамилия и длъжност в Горска семеконтролна станция гр. ....)

Дата: ..... год.

**КАРНЕТ – ОПИС**

**За извършеното маркиране**

отдел 1353 подотдел 9, землище Горанес

**ПОПЪЛВА СЕ САМО ЗА ДЪРЖАВНИ ГОРИ:**

..... държавно предприятие  
ДГС/ДЛС .....  
ГСУ .....

**ПОПЪЛВА СЕ САМО ЗА НЕДЪРЖАВНИ ГОРИ:**

имот № 57056-40.1 .. (трайно ограничен на терена).....  
собственост на Община Горанес ..  
(физически лица- име, презиме, фамилия, общинска – община гр/с., юридически лица и др. – име и адрес)

стопански клас Цяров П .....

вид на сечта постепенно - котловинах 30% измъгане на кофеси

горскостопански план, ~~програма, план-извлечение~~  
~~лесоустройствен проект, план, програма~~ от 2016 год.  
(ненужното се зачертава)

маркиран през 2013 год.

**ДАНИИ ПО ГОРСКОСТОПАНСКИ ПЛАН/ПРОГРАМА/  
ЛЕСОУСТРОЙСТВЕН ПРОЕКТ/ПЛАН/ПРОГРАМА// ПЛАН-ИЗВЛЕЧЕНИЕ**  
(ненужното се зачертава)

отдел 1253 подотдел 2, имот № 57056.40.1, площ 2,8 ха

| Състав по дърв. видове | възраст   | пълнота   | бонитет  | общ запас с клони | състояние и количество на съществуващия подраст | Предвидено за сеч |                         |             |                                |
|------------------------|-----------|-----------|----------|-------------------|-------------------------------------------------|-------------------|-------------------------|-------------|--------------------------------|
|                        |           |           |          |                   |                                                 | площ ха           | ст. маса с клони куб.м. | % от запаса | вид на сечта                   |
| <u>цр</u>              | <u>80</u> | <u>96</u> | <u>4</u> | <u>280</u>        |                                                 | <u>2,8</u>        | <u>90</u>               | <u>30</u>   | <u>копелена - когмелена 3%</u> |
| <u>бл</u>              |           |           | <u>4</u> | <u>30</u>         |                                                 |                   | <u>10</u>               |             |                                |
| <u>мкг</u>             |           |           | <u>4</u> | <u>30</u>         |                                                 |                   | <u>10</u>               |             |                                |
|                        |           |           |          |                   |                                                 |                   |                         |             |                                |
|                        |           |           |          | <u>340</u>        |                                                 |                   | <u>110</u>              |             |                                |

дървесни видове подходящи за месторастенето (бъдещ състав на насаждението):

цр 8, бл 2

Забележка:

(посочват се различията на таксационните показатели по ЛУП от действителните)  
**СОРИМЕНТИРАНО (ИЗЧИСЛЕНО ПО ЛУП) ПОЛЗВАНЕ ПО ДЪРВЕСНИ ВИДОВЕ**  
(ненужното се зачертава)

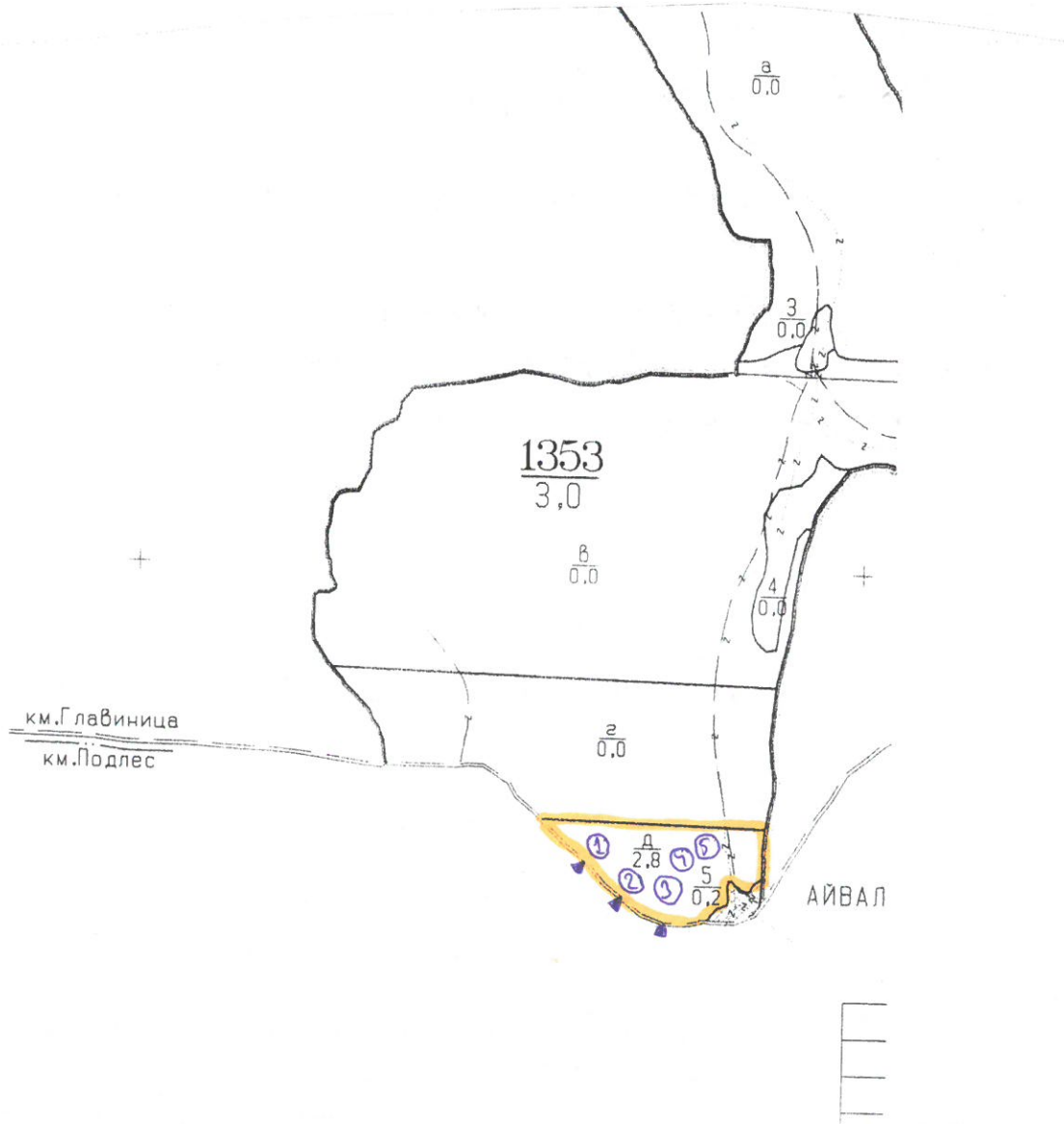
| Дървесен вид           | Стояща маса | От нея:  |           |          |           |           |
|------------------------|-------------|----------|-----------|----------|-----------|-----------|
|                        |             | едра     | средна    | дребна   | дърва     | отпад     |
| плътни кубически метри |             |          |           |          |           |           |
| <u>цр</u>              | <u>90</u>   | <u>3</u> | <u>10</u> | <u>-</u> | <u>73</u> | <u>4</u>  |
| <u>бл</u>              | <u>10</u>   | <u>-</u> | <u>-</u>  | <u>-</u> | <u>4</u>  | <u>6</u>  |
| <u>мкг</u>             | <u>10</u>   | <u>4</u> | <u>-</u>  | <u>-</u> | <u>4</u>  | <u>9</u>  |
|                        |             |          |           |          |           |           |
| <u>Общо:</u>           | <u>110</u>  | <u>4</u> | <u>10</u> | <u>-</u> | <u>81</u> | <u>15</u> |

По настоящия опис са маркирани ..... бр. дървета с контролна горска марка № Б.3351 и с.ш.м. боя. На височина 1.30м, подлежащите за сеч дървета са отбелязани с с.ш.м. боя и только знак.

Забележка: Заложени са 5 котака, които са огрени  
или трябва да се режат със с.ш.м. боя и только

(тук се дават пояснения и данни за заложените пробни площи – площ, брой, местоположение, начина на отбелязване на оставащите на корен запазени единични дървета, когато се извършва цялостно отсичане на дървостоя и др.)

СКИЦА НА НАСАЖДЕНИЕТО (КОПИЕ ОТ ГОРСКАТА КАРТА) И  
 СХЕМА НА ИЗВОЗНИТЕ ПЪТИЩА  
 М 1 : 10 000



Легенда:

- |                                         |                                          |
|-----------------------------------------|------------------------------------------|
| проектирани коларски вр. извозни пътища | проектирани тракторни вр. извозни пътища |
| съществуващи извозни пътища             | временен склад                           |
| съществуващ автомобилен път             | трасе на въжена линия                    |
| технологична просека                    | проектиран автомобилен път               |
| <i>Селски център</i>                    | .....                                    |



### ОСОБЕНИ ПОЛОЖЕНИЯ ПО ПРОВЕЖДАНЕТО НА СЕЧТА

/описва се състоянието на насаждението, какви сечи ще се водят в различните части на нехомогенните насаждения и други особености при провеждането на сечта – окомерна оценка на годността на стъблата в %, окомерна преценка на интензивността на сечта, възобновителен потенциал, променени или неточни граници на имоти, подотдели, карти, неотразени пътища, неусвоими, нелесопригодни части, извършени нарушения преди маркирането, предложения за технология за добива на дървесината и др./


Насаждението е с равномерен строеж и средно санитарно състояние. Около 70% от площта е покрита с равномерно разпределен естествен самон подраст.

Разрешаване и кострене на отпадните стъбла да се извършва в сечащата, да се извадят всички едни и други параварки.



Приложени: 3 бр. сортиментни ведомости, които са неразделна част от карнет-описа.

#### МАРКИРАЛ:

ПОДПИС: , дата 03.06.2014  
(М.И.И. Евангел Димитров)  
(име, фамилия на маркиращия лесовъд, длъжност, месторабота)

№ и дата на удостоверението за упражняване на лесовъдска практика: 12227/10.12.2014

**ОДОБРЕНО ЗА СЕЧ (за държавни и общински гори):**

ПОДПИС: ..... *[Signature]* ....., дата *05.06.2019 г.*

(*инкс. Тимур Точаров*)  
*кавалник* *отдел* *на* *Община Главиница*  
(име, фамилия, длъжност, месторабота)

№ и дата на удостоверение за упражняване на лесовъдска практика: ..... *8587/15.12.2012 г.*

**Съгласуване на семепроизводствено насаждение:**

(подпис, име, фамилия и длъжност в Горска семеконтролна станция гр. ....)

Дата: ..... год.

**КАРНЕТ – ОПИС**

**За извършеното маркиране**

отдел *1309*..... подотдел *31*....., землище *Главиница*

**ПОПЪЛВА СЕ САМО ЗА ДЪРЖАВНИ ГОРИ:**

..... държавно предприятие

ДГС/ДЛС .....

ГСУ.....

**ПОПЪЛВА СЕ САМО ЗА НЕДЪРЖАВНИ ГОРИ:**

ИМОТ № *15031-37-115* (трайно ограничен на терена).....

собственост на *Община Главиница*.....

(физически лица- име, презиме, фамилия; общинска – община гр/с., юридически лица и др. – име и адрес)

стопански клас *Смесен СрКП*.....

вид на сечта *постепенно-котловинка 30%, изсичане на подлеса,*  
*отглеждане на подраста*

горскостопански план, програма, план-извлечение

лесоустроителен проект, план, програма от *2016*..... ГОД.

(ненужното се зачертава)

маркиран през ..... *2019*..... ГОД.



**ДАНИ ПО ГОРСКОСТОПАНСКИ ПЛАН/ПРОГРАМА/  
ЛЕСОУСТРОЙСТВЕН ПРОЕКТ/ПЛАН/ПРОГРАМА// ПЛАН-ИЗВЛЕЧЕНИЕ**  
(ненужното се зачертава)

отдел 1309 подотдел 31, имот № 15034.37.115, площ 8,9 ха

| Състав по дърв. видове | възраст   | пълнота    | бонитет  | общ запас с клони | състояние и количество на съществуващия подраст | Предвидено за сеч |                         |             |                                  |
|------------------------|-----------|------------|----------|-------------------|-------------------------------------------------|-------------------|-------------------------|-------------|----------------------------------|
|                        |           |            |          |                   |                                                 | площ ха           | ст. маса с клони куб.м. | % от запаса | вид на сечта                     |
| <u>УР</u>              | <u>70</u> | <u>0,7</u> | <u>4</u> | <u>490</u>        | <u>УР, БЛ, КСБ</u>                              | <u>8,9</u>        | <u>150</u>              | <u>30%</u>  | <u>постепенно-котловинна 30%</u> |
| <u>БЛ</u>              |           |            | <u>4</u> | <u>490</u>        |                                                 |                   | <u>150</u>              |             | <u>узелна сеч на подраста,</u>   |
| <u>КСБ</u>             |           |            | <u>4</u> | <u>200</u>        |                                                 |                   | <u>40</u>               |             | <u>отгледска сеч на подраста</u> |
|                        |           |            |          |                   |                                                 |                   |                         |             |                                  |
|                        |           |            |          |                   |                                                 |                   |                         |             |                                  |
| <u>Общо</u>            |           |            |          | <u>1180</u>       |                                                 |                   | <u>340</u>              |             |                                  |

дървесни видове подходящи за месторастенето (бъдещ състав на насаждението):

УР 4 БЛ 4 КСБ 2

Забележка:

(посочват се различията на таксационните показатели по ЛУП от действителните)  
**СОРИМЕНТИРАНО (ИЗЧИСЛЕНО ПО ЛУП) ПОЛЗВАНЕ ПО ДЪРВЕСНИ ВИДОВЕ**

(ненужното се зачертава)

| Дървесен вид           | Стояща маса | От нея:  |          |          |            |           |
|------------------------|-------------|----------|----------|----------|------------|-----------|
|                        |             | едра     | средна   | дребна   | дърва      | отпад     |
| плътни кубически метри |             |          |          |          |            |           |
| <u>УР</u>              | <u>170</u>  | <u>4</u> | <u>7</u> | <u>-</u> | <u>149</u> | <u>10</u> |
| <u>БЛ</u>              | <u>110</u>  | <u>2</u> | <u>2</u> | <u>-</u> | <u>97</u>  | <u>9</u>  |
| <u>КСБ</u>             | <u>40</u>   | <u>-</u> | <u>-</u> | <u>-</u> | <u>33</u>  | <u>7</u>  |
|                        |             |          |          |          |            |           |
| <u>Общо</u>            | <u>320</u>  | <u>6</u> | <u>9</u> | <u>-</u> | <u>279</u> | <u>26</u> |

По настоящия опис са маркирани ..... бр. дървета с контролна горска марка № 0993 и СИКА боя. На височина 1.30м, подлежащите за сеч дървета са отбелязани с СИКА боя и ТОЧКА знак.

Забележка: Заложени са 17 броя котли, които се охраняват с трайно на терена със СИКА боя

(тук се дават пояснения и данни за заложените пробни площи – площ, брой, местоположение, начина на отбелязване на оставащите на корен запазени единични дървета, когато се извършва цялостно отсичане на дървостоя и др.)






### ОСОБЕНИ ПОЛОЖЕНИЯ ПО ПРОВЕЖДАНЕТО НА СЕЧТА

/описва се състоянието на насаждението, какви сечи ще се водят в различните части на нехомогенните насаждения и други особености при провеждането на сечта – окомерна оценка на годността на стъблата в %, окомерна преценка на интензивността на сечта, възобновителен потенциал, променени или неточни граници на имоти, подотдели, карти, неотразени пътища, неусвоими, нелесопригодни части, извършени нарушения преди маркирането, предложения за технология за добива на дървесината и др./

Насаждението е с неравномерен строеж и средно сакутарно състояние. Около 50% от площта е покрита с естествен семенен прораст. Разкриването и кясването се извършва в сечиците за се извадят кясм секции, изцяло натоварени.

Приложени: ...3... бр. сортиментни ведомости, които са неразделна част от карнет-описа.

### МАРКИРАЛ:

ПОДПИС: .....  ....., дата 08.06.2019г.  
(име, фамилия на маркиращия лесовъд, длъжност, месторабота)  
(име, фамилия на маркиращия лесовъд - началник  
отдел при община Главиница)

№ и дата на удостоверението за упражняване на лесовъдска практика: 8587/15.12.2012г.

**ОДОБРЕНО ЗА СЕЧ (за държавни и общински гори):**

ПОДПИС: Ф. П. П., дата 05.06.2019 г.

(и.к.к. Феликс Георгиевич - казак  
отдел при Община Главиница  
(име, фамилия, длъжност, месторабота))

№ и дата на удостоверение за упражняване на лесовъдска практика: 8587/15.12.2012 г.

**Съгласуване на семепроизводствено насаждение:**

(подпис, име, фамилия и длъжност в Горска семеконтролна станция гр. ....)

Дата: ..... год.

**КАРНЕТ – ОПИС**

**За извършеното маркиране**

отдел 1309 подотдел ш, землище гр. Главиница

**ПОПЪЛВА СЕ САМО ЗА ДЪРЖАВНИ ГОРИ:**

..... държавно предприятие

ДГС/ДЛС .....

ГСУ .....

**ПОПЪЛВА СЕ САМО ЗА НЕДЪРЖАВНИ ГОРИ:**

имот № 1503137403 (трайно ограничен на терена).....

собственост на Община Главиница.....

(физически лица- име, презиме, фамилия, общинска – община гр/с., юридически лица и др. – име и адрес)

СТОПАНСКИ КЛАС Церов П

ВИД НА СЕЧТА разделно - котловинна 30 % изсичане на подлес

горскостопански план, ~~програма, план-извлечение~~  
~~лесоустройствен проект, план, програма~~ от 2016 ГОД.  
(ненужното се зачертава)

маркиран през 2019 ГОД.



**ДАНИ ПО ГОРСКОСТОПАНСКИ ПЛАН/ПРОГРАМА/  
ЛЕСОУСТРОЙСТВЕН ПРОЕКТ/ПЛАН/ПРОГРАМА// ПЛАН-ИЗВЛЕЧЕНИЕ**  
(ненужното се зачертава)

отдел 1303..... подотдел 14....., имот № 15031.37.68....., площ 211 ха

| Състав по дърв. видове | възраст | пълно-та | бонитет | общ запас с клони | състояние и количество на съществуващия подраст | Предвидено за сеч |                         |             |                       |
|------------------------|---------|----------|---------|-------------------|-------------------------------------------------|-------------------|-------------------------|-------------|-----------------------|
|                        |         |          |         |                   |                                                 | площ ха           | ст. маса с клони куб.м. | % от запаса | вид на сечта          |
| цър                    | 80      | 96       | 5       | 170               |                                                 | 211               | 55                      | 30%         | последенно-копловична |
| Благух                 | -       | -        | 5       | 10                |                                                 |                   | -                       | 30%         |                       |
|                        |         |          |         |                   |                                                 |                   |                         |             |                       |
|                        |         |          |         |                   |                                                 |                   |                         |             |                       |
|                        |         |          |         |                   |                                                 |                   |                         |             |                       |
|                        |         |          |         |                   |                                                 |                   |                         |             |                       |
| <u>Общо</u>            |         |          |         | <u>180</u>        |                                                 |                   |                         |             |                       |

дървесни видове подходящи за месторастенето (бъдещ състав на насаждението):

Забележка:.....

(посочват се различията на таксационните показатели по ЛУП от действителните)  
**СОРТИМЕНТИРАНО (ИЗЧИСЛЕНО ПО ЛУП) ПОЛЗВАНЕ ПО ДЪРВЕСНИ ВИДОВЕ**  
(ненужното се зачертава)

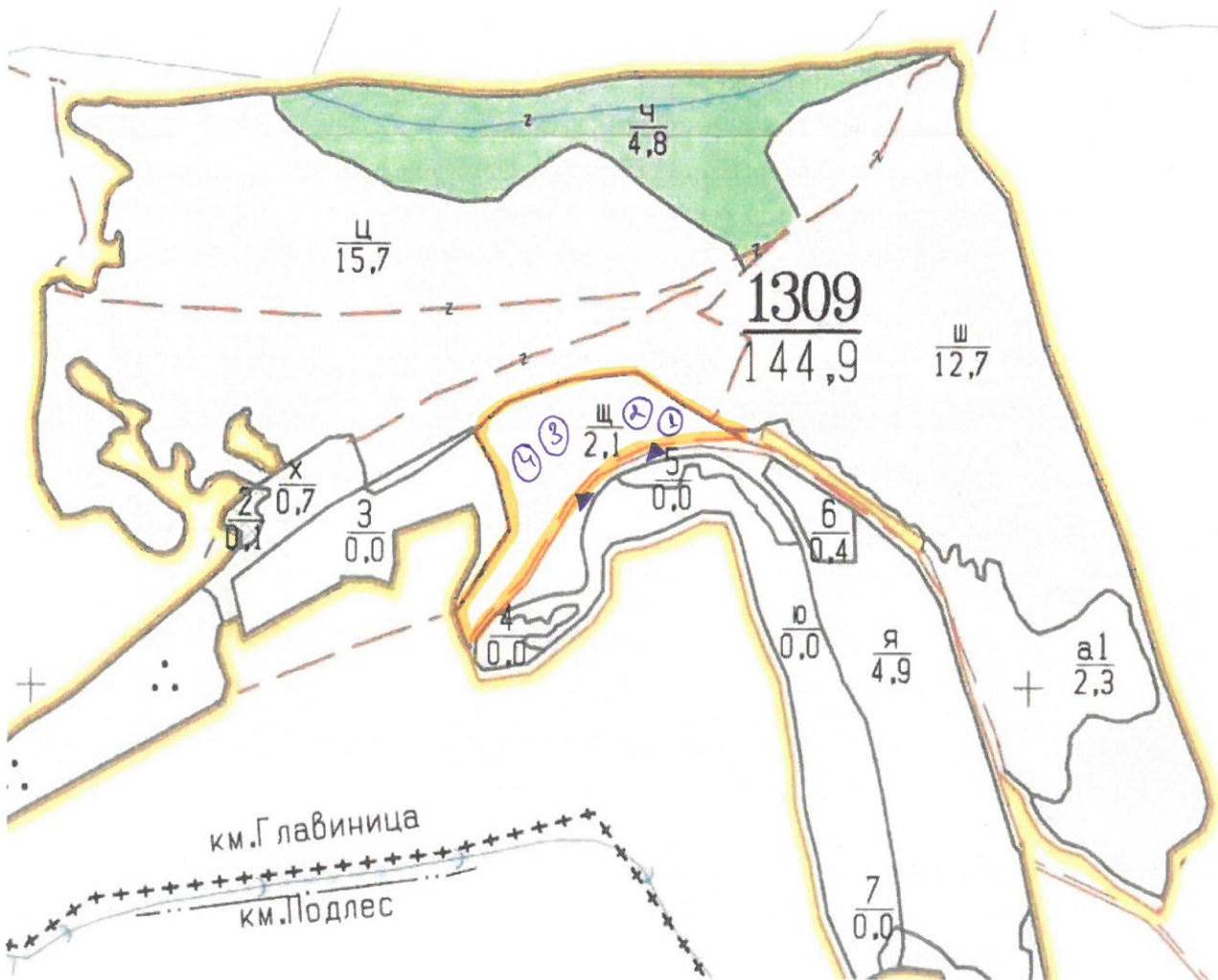
| Дървесен вид           | Стояща маса | От нея:  |          |          |           |          |
|------------------------|-------------|----------|----------|----------|-----------|----------|
|                        |             | едра     | средна   | дребна   | дърва     | отпад    |
| плътни кубически метри |             |          |          |          |           |          |
| <u>Цър</u>             | <u>50</u>   | <u>1</u> | <u>3</u> | <u>-</u> | <u>43</u> | <u>3</u> |
|                        |             |          |          |          |           |          |
|                        |             |          |          |          |           |          |
|                        |             |          |          |          |           |          |
|                        |             |          |          |          |           |          |
|                        |             |          |          |          |           |          |
|                        |             |          |          |          |           |          |

По настоящия опис са маркирани ..... бр. дървета с контролна горска марка № Б.3351..... и симв..... боя. На височина 1.30м, подлежащите за сеч дървета са отбелязани с симв..... боя и топъл..... знак.

Забележка: Заложени са четири чотела, които са отгрозителни. Трайно от симво боя - номер

(тук се дават пояснения и данни за заложените пробни площи – площ, брой, местоположение, начина на отбелязване на оставащите на корен запазени единични дървета, когато се извършва цялостно отсичане на дървостоя и др.)

СКИЦА НА НАСАЖДЕНИЕТО (КОПИЕ ОТ ГОРСКАТА КАРТА) И  
СХЕМА НА ИЗВОЗНИТЕ ПЪТИЩА  
М 1 : 10 000



Легенда:

- |                                                                                             |                                         |                                                                                      |                                          |
|---------------------------------------------------------------------------------------------|-----------------------------------------|--------------------------------------------------------------------------------------|------------------------------------------|
| ± ± ± ±                                                                                     | проектирани коларски вр. извозни пътища | >>>>                                                                                 | проектирани тракторни вр. извозни пътища |
| - - - - -                                                                                   | съществуващи извозни пътища             | ▲ ▲ ▲                                                                                | временен склад                           |
| = = = = =                                                                                   | съществуващ автомобилен път             | x x x x x x                                                                          | трасе на въжена линия                    |
| ~ ~ ~ ~ ~                                                                                   | технологична просека                    | = + = + = +                                                                          | проектиран автомобилен път               |
|  Сезонна |                                         |  | .....                                    |

**ОСОБЕНИ ПОЛОЖЕНИЯ ПО ПРОВЕЖДАНЕТО НА СЕЧТА**


/описва се състоянието на насаждението, какви сечи ще се водят в различните части на нехомогенните насаждения и други особености при провеждането на сечта – окомерна оценка на годността на стъблата в %, окомерна преценка на интензивността на сечта, възобновителен потенциал, променени или неточни граници на имоти, подотдели, карти, неотразени пътища, неусвоими, нелесопригодни части, извършени нарушения преди маркирането, предложения за технология за добива на дървесината и др./

Насаждението е с неравномерен строеж и средно санитарно възстание около 50 % от площта е покрита с неравномерно разпределен естествен смесен подрас.

Разкриването и косенето на стъблата да се извършва в секцията, да се извозват всичките издълки наповреци.

Приложени: 1 бр. сортиментни ведомости, които са неразделна част от карнет-описа.

**МАРКИРАЛ:**

подпис: , дата 02.06.19  
(М.И.И. Еднан Димитров)  
(име, фамилия на маркиращия лесовъд, длъжност, месторабота)

№ и дата на удостоверение за упражняване на лесовъдска практика: 12227/02.06.19